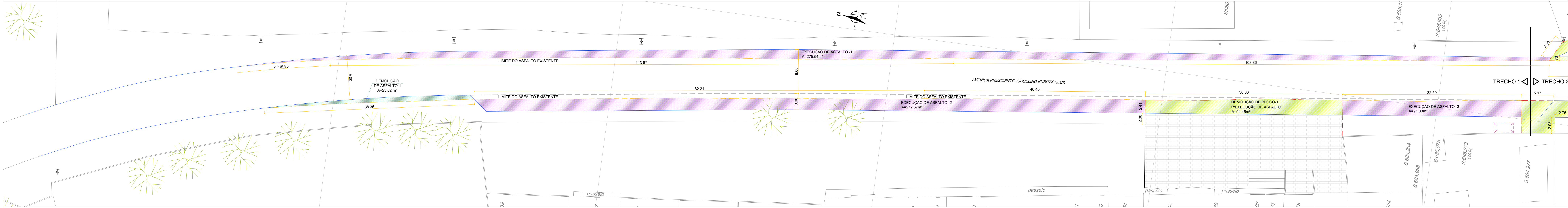
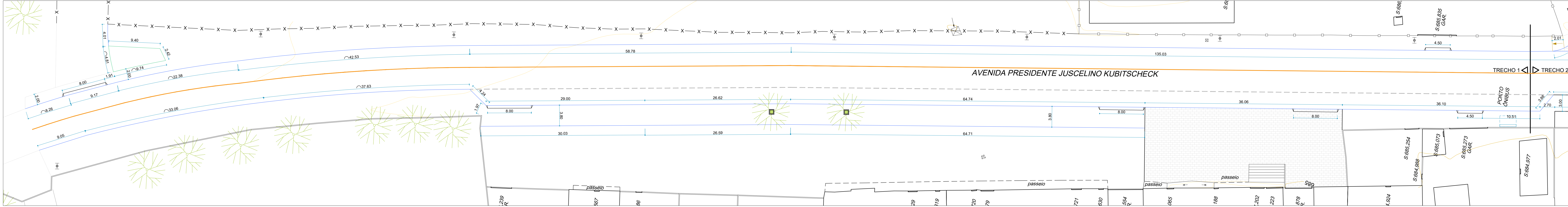


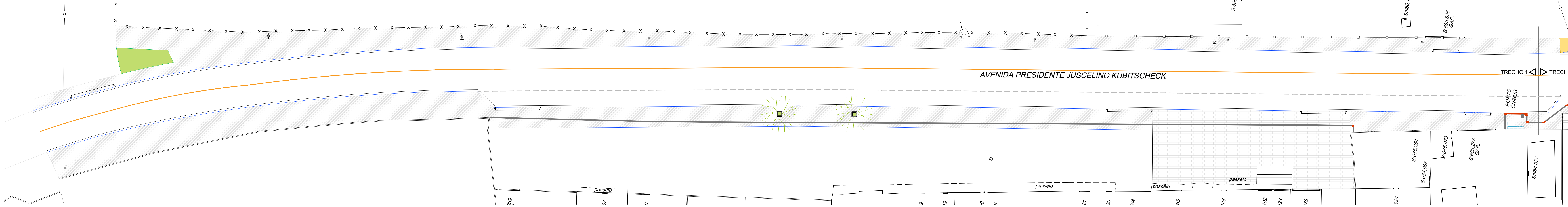
01 IMPLANTAÇÃO
ESCALA: 1/2000



DEMOLIÇÃO - TRECHO 1
ESCALA 1:250



GEOMÉTRICO - TRECHO 1
ESCALA 1:250



PAGINAÇÃO - TRECHO 1
ESCALA 1:250

REVISÕES:		
Nº	Data	Alterações

LEGENDA GERAL:	
	MURO EXISTENTE
	CERCA EXISTENTE
	GRADE OU TELA
	MEIOFIO EXISTENTE
	SOLEIRA EXISTENTE
	PLACA EXISTENTE
	POSTE EXISTENTE
	CAIXA DE PASSAGEM EXISTENTE
	ESCADA EXISTENTE
	EDIFICAÇÕES
	CALÇADA EXISTENTE
	BLOCO INTERTRAVADO EXIST.
	RAMPA EXISTENTE
	ARVORE OU PALMEIRA EXISTENTE

LEGENDA DE DEMOLIÇÃO:	
	MEIOFIO A DEMOLIR
	LIMITE DO ASFALTO EXISTENTE
	RETIRAR ABRIGO DE ÔNIBUS
	BLOCO INTERTRAVADO A DEMOLIR
	PASSEIO A DEMOLIR
	ASFALTO A DEMOLIR
	ARVORE OU PALMEIRA SUPRIMIDA

LEGENDA DE CONSTRUÇÃO:	
	RAMPA DE ACESSIBILIDADE
	RAMPA ACESSO DE VEÍCULOS
	MEIOFIO E SARJETA A CONSTRUIR
	NOVO ABRIGO DE ÔNIBUS
	PASSEIO DE CONCRETO VASSOURADO
	ASFALTO NOVO : INCLUSIVE BASE E SUB-BASE
	PISO PODOTÁTIL DIRECIONAL (20x20x6 cm)
	PISO PODOTÁTIL DE ALERTA (20x20x6 cm)
	CANTEIRO NOVO

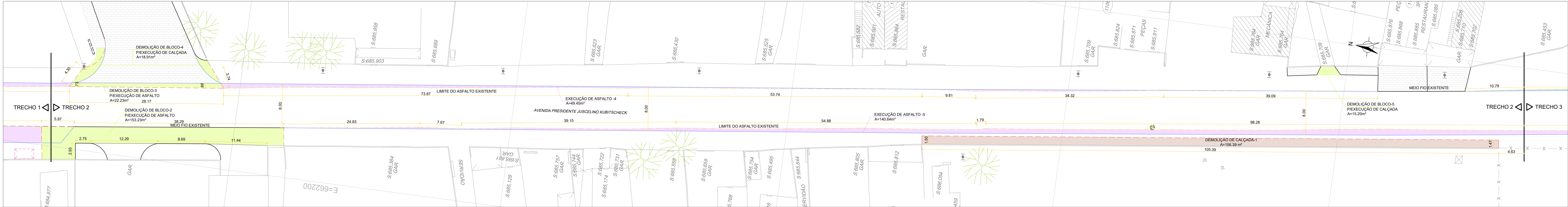
PREFEITURA DE JUIZ DE FORA
SECRETARIA DE PLANEJAMENTO URBANO
Aprovado por: Raphael Rodrigues Em.



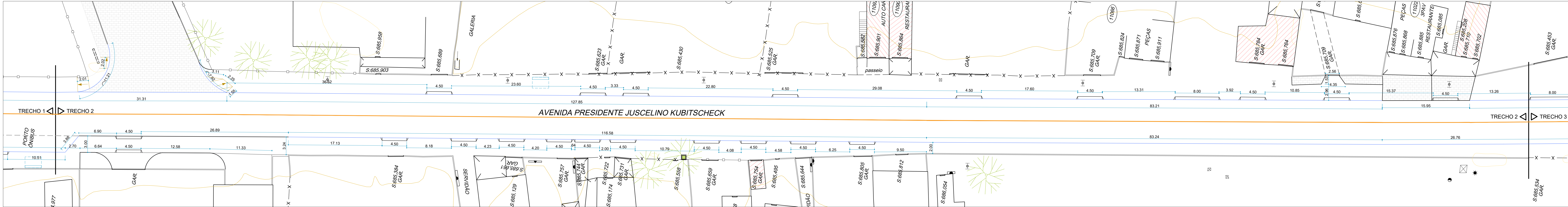
OBSERVAÇÕES:
• AS MEDIDAS DEVERÃO SER CONFERIDAS E OBSERVADAS NO LOCAL DA OBRA
• AS MEDIDAS ESTÃO SENDO COTADAS A PARTIR DOS ELEMENTOS ACABADOS, NÃO SENDO CONSIDERADAS QUAISQUER INFORMAÇÕES SOBRE ELEMENTOS ESTRUTURAIS DE FUNDAÇÃO

PARA MAIORES ESPECIFICAÇÕES, CONFERIR OS PROJETOS COMPLEMENTARES
• A SINLIZAÇÃO VIÁRIA HORIZONTAL DEMARCADA É UMA RECOMENDAÇÃO QUE DEVE SER SUBMETIDA À REVISÃO E APROVAÇÃO PELA SECRETARIA DE MOBILIDADE URBANA.

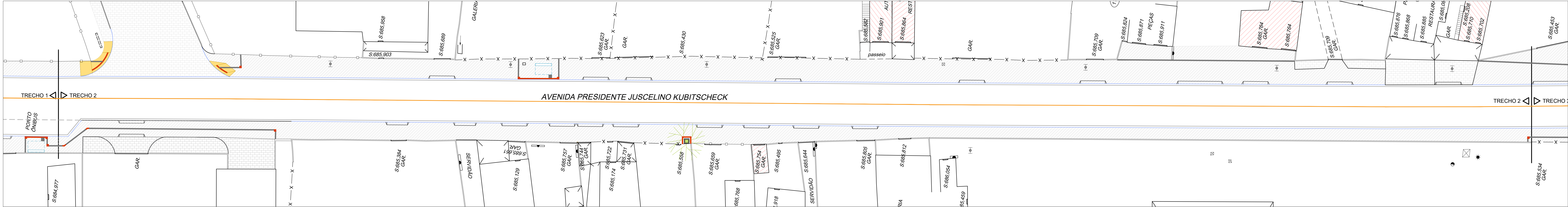
TÍTULO	PROJETO URBANÍSTICO - AV. PRESIDENTE JUSCELINO KUBITSCHKE - BAIRRO BARREIRA DO TRIUNFO	CONTEÚDO	PLANTAS BAIXAS DEMOLIÇÃO-GEOMÉTRICO-PAGINAÇÃO	FOLHA	02/22
RESPONSÁVEL TÉCNICO	Mariana Guedes - CAU: A166564-2 / Naiara Valéria - CAU: A232923-9 Wesley Purgatto - CRT 02640776550	ADMINISTRAÇÃO	Raphael Rodrigues (Secretário de Planejamento Urbano)		
COLABORADOR	Eduarda Mazorche - Rodrigo Simões - Euber Masiero - Denise Esteves - Nathalia Silva - Bianca Yoná				21/10/2024



DEMOLIÇÃO - TRECHO 2
ESCALA 1:250



GEOMÉTRICO - TRECHO 2
ESCALA 1:250



PAGINAÇÃO - TRECHO 2
ESCALA 1:250

REVISÕES:		Alterações			
Nº	Data				

LEGENDA GERAL:			
	MURO EXISTENTE		ESCALADA EXISTENTE
	CERCA EXISTENTE		EDIFICAÇÕES
	GRADE OU TELA		CALÇADA EXISTENTE
	MEIOFIO EXISTENTE		BLOCO INTERTRAVADO EXIST.
	SOLEIRA EXISTENTE		RAMPA EXISTENTE
	PLACA EXISTENTE		ARVORE OU PALMEIRA EXISTENTE
	POSTE EXISTENTE		
	CAIXA DE PASSAGEM EXISTENTE		

LEGENDA DE DEMOLIÇÃO:			
	MEIOFIO A DEMOLIR		PASSEIO A DEMOLIR
	LIMITE DO ASFALTO EXISTENTE		ASFALTO A DEMOLIR
	BLOCO INTERTRAVADO A DEMOLIR		ARVORE OU PALMEIRA SUPRIMIDA

LEGENDA DE CONSTRUÇÃO:			
	RAMPA DE ACESSIBILIDADE		CANTEIRO NOVO
	RAMPA ACESSO DE VEICULOS		
	MEIOFIO E SARJETA A CONSTRUIR		
	NOVO ABRIGO DE ÔNIBUS		
	PASSEIO DE CONCRETO VASSOURADO		
	ASFALTO NOVO : INCLUSIVE BASE E SUB-BASE		
	PISO PODOTÁTIL DIRECIONAL (20x20x6 cm)		
	PISO PODOTÁTIL DE ALERTA (20x20x6 cm)		

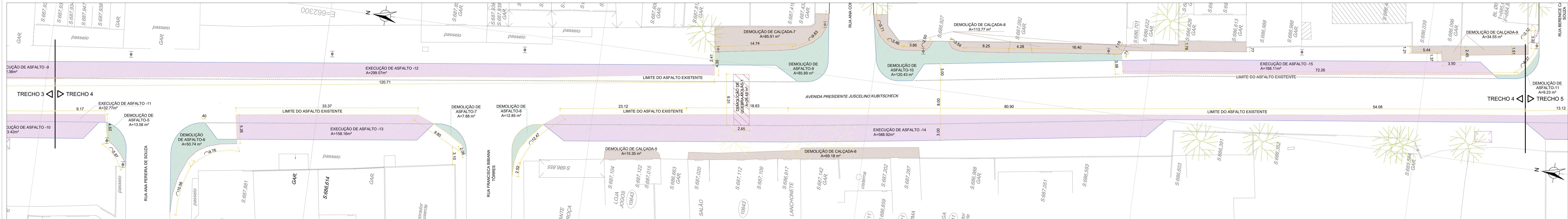
PREFEITURA DE JUIZ DE FORA		SECRETARIA DE PLANEJAMENTO URBANO	
Aprovado por: Raphael Rodrigues Em.		Juiz de Fora	

OBSERVAÇÕES:			
• AS MEDIDAS DEVERÃO SER CONFERIDAS E OBSERVADAS NO LOCAL DA OBRA.			
• AS MEDIDAS ESTÃO SENDO COTADAS A PARTIR DOS ELEMENTOS ACABADOS, NÃO SENDO CONSIDERADAS QUAISQUER INFORMAÇÕES SOBRE ELEMENTOS ESTRUTURAIS DE FUNDAÇÃO			

PARA MAIORES ESPECIFICAÇÕES, CONFERIR OS PROJETOS COMPLEMENTARES			
• A SINALIZAÇÃO VIÁRIA HORIZONTAL DEMARCADA É UMA RECOMENDAÇÃO QUE DEVE SER SUBMETIDA À REVISÃO E APROVAÇÃO PELA SECRETARIA DE MOBILIDADE URBANA.			

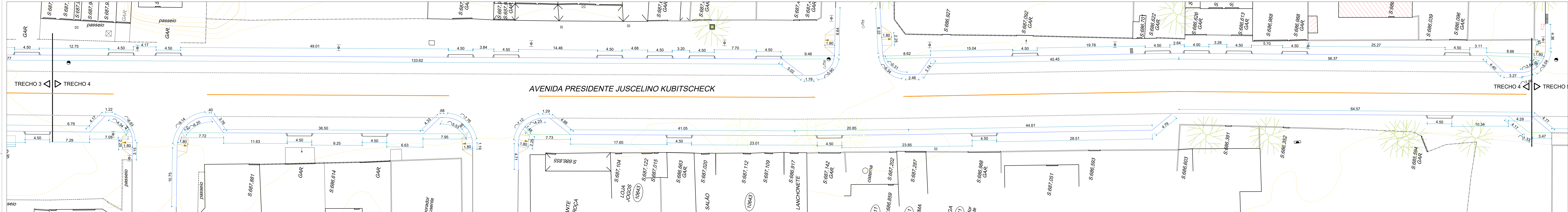
TÍTULO		CONTEÚDO	
PROJETO URBANÍSTICO - AV. PRESIDENTE JUSCELINO KUBITSCHKE - BAIRRO BARREIRA DO TRIUNFO		PLANTAS BAIXAS DEMOLIÇÃO-GEOMÉTRICO-PAGINAÇÃO	
RESPONSÁVEL TÉCNICO		ADMINISTRAÇÃO	
Mariana Guedes - CAU: A166564-2 / Naiara Valéria - CAU: A232923-9		Raphael Rodrigues (Secretário de Planejamento Urbano)	
Walter Purgatto - CRT 02640776550			
COLABORADOR			
Eduarda Mazorchak - Rodrigo Simões - Euber Masiero - Denise Esteves - Nathalia Silva - Bianca Yoná			

FOLHA	03/22
21/10/2024	



DEMOLIÇÃO - TRECHO 4

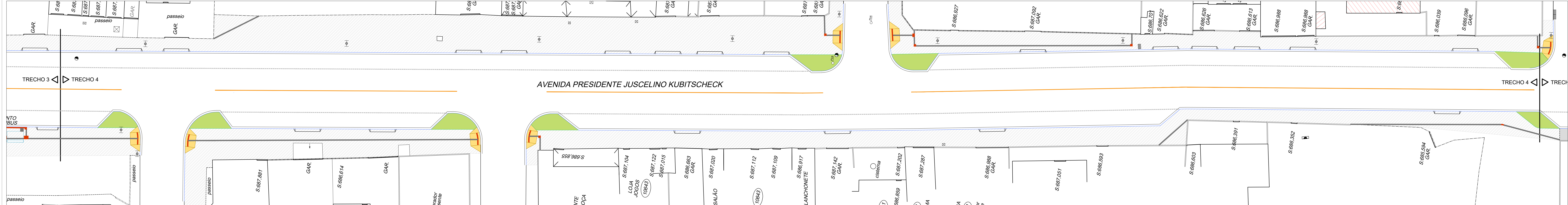
ESCALA 1:250



AVENIDA PRESIDENTE JUSCELINO KUBITSCHKE

GEOMÉTRICO - TRECHO 4

ESCALA 1:250



AVENIDA PRESIDENTE JUSCELINO KUBITSCHKE

PAGINAÇÃO - TRECHO 4

ESCALA 1:250

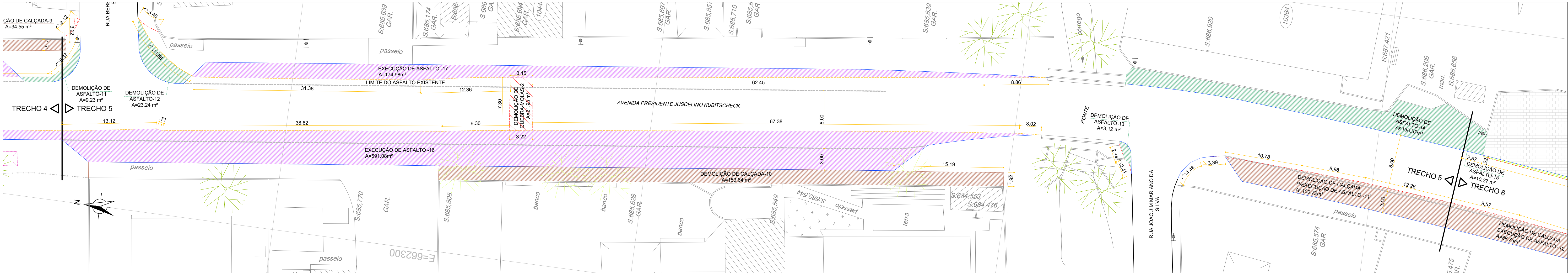
REVISÕES:		LEGENDA GERAL:		LEGENDA DE DEMOLIÇÃO:		LEGENDA DE CONSTRUÇÃO:		OBSERVAÇÕES:		TÍTULO		CONTEÚDO		FOLHA	
Nº	Data	Alterações	MURO EXISTENTE	ESCALADA EXISTENTE	MEIOFIO A DEMOLIR	RAMPA DE ACESSIBILIDADE	CANTEIRO NOVO	• AS MEDIDAS DEVERÃO SER CONFERIDAS E OBSERVADAS NO LOCAL DA OBRA	PARA MAIORES ESPECIFICAÇÕES, CONFERIR OS PROJETOS COMPLEMENTARES	PROJETO URBANÍSTICO - AV. PRESIDENTE JUSCELINO KUBITSCHKE - BAIRRO BARREIRA DO TRIUNFO	PLANTAS BAIXAS DEMOLIÇÃO-GEOMÉTRICO-PAGINAÇÃO	• AS MEDIDAS ESTÃO SENDO COTADAS A PARTIR DOS ELEMENTOS ACABADOS, NÃO SENDO CONSIDERADAS QUAISQUER INFORMAÇÕES SOBRE ELEMENTOS ESTRUTURAIS DE FUNDAÇÃO	RESPONSÁVEL TÉCNICO	09/22	
			CERCA EXISTENTE	EDIFICAÇÕES	LIMITE DO ASFALTO EXISTENTE	RAMPA ACESSO DE VEÍCULOS		• AS MEDIDAS ESTÃO SENDO COTADAS A PARTIR DOS ELEMENTOS ACABADOS, NÃO SENDO CONSIDERADAS QUAISQUER INFORMAÇÕES SOBRE ELEMENTOS ESTRUTURAIS DE FUNDAÇÃO	• A REALIZAÇÃO DE MAIORES ESPECIFICAÇÕES, CONFERIR OS PROJETOS COMPLEMENTARES	Mariana Guedes - CAU: A166564-2 / Naiara Valéria - CAU: A232923-9	ADMINISTRAÇÃO				
			MEIOFIO EXISTENTE	CAÇADIA EXISTENTE	BLOCO INTERTRAVADO DE DEMOLIR	MEIOFIO E BARJETA A CONSTRUIR			• A REALIZAÇÃO DE MAIORES ESPECIFICAÇÕES, CONFERIR OS PROJETOS COMPLEMENTARES	Wesley Purgatto - CRT 02640776550					
			SOLEIRA EXISTENTE	BLOCO INTERTRAVADO EXIST.	PASSEIO À DEMOLIR	NOVO ABRIGO DE ÔNIBUS			• A REALIZAÇÃO DE MAIORES ESPECIFICAÇÕES, CONFERIR OS PROJETOS COMPLEMENTARES						
			PLACA EXISTENTE	RAMPA EXISTENTE	ASFALTO À DEMOLIR	PASSEIO DE CONCRETO VASSOURADO			• A REALIZAÇÃO DE MAIORES ESPECIFICAÇÕES, CONFERIR OS PROJETOS COMPLEMENTARES						
			POSTE EXISTENTE	ARVORE OU PALMEIRA EXISTENTE	ARVORE OU PALMEIRA SUPRIMIDA	ASFALTO NOVO: INCLUSIVE BASE E SUB-BASE			• A REALIZAÇÃO DE MAIORES ESPECIFICAÇÕES, CONFERIR OS PROJETOS COMPLEMENTARES						
			CAIXA DE PASSAGEM EXISTENTE			PISO PODOTÁTIL DIRECIONAL (20x20x6 cm)			• A REALIZAÇÃO DE MAIORES ESPECIFICAÇÕES, CONFERIR OS PROJETOS COMPLEMENTARES						
						PISO PODOTÁTIL DE ALERTA (20x20x6 cm)			• A REALIZAÇÃO DE MAIORES ESPECIFICAÇÕES, CONFERIR OS PROJETOS COMPLEMENTARES						

PREFEITURA DE JUIZ DE FORA
SECRETARIA DE PLANEJAMENTO URBANO
Aprovado por: Raphael Rodrigues Em.

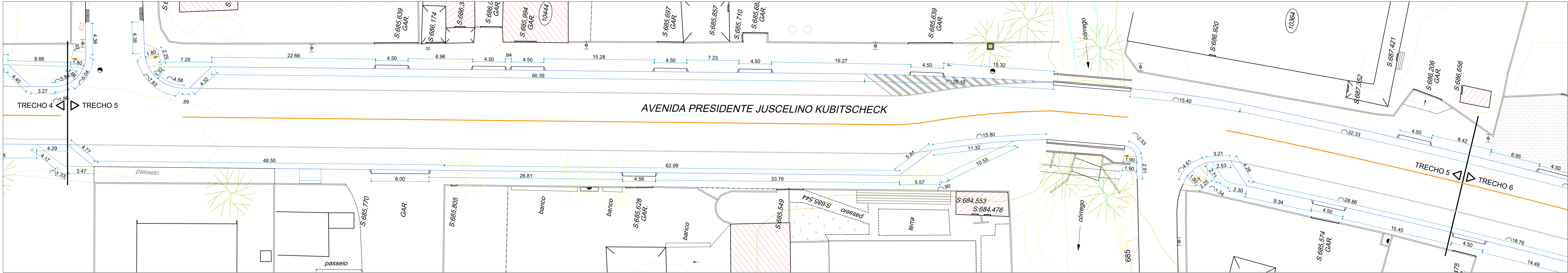


OBSERVAÇÕES:
• AS MEDIDAS DEVERÃO SER CONFERIDAS E OBSERVADAS NO LOCAL DA OBRA
• AS MEDIDAS ESTÃO SENDO COTADAS A PARTIR DOS ELEMENTOS ACABADOS, NÃO SENDO CONSIDERADAS QUAISQUER INFORMAÇÕES SOBRE ELEMENTOS ESTRUTURAIS DE FUNDAÇÃO
• PARA MAIORES ESPECIFICAÇÕES, CONFERIR OS PROJETOS COMPLEMENTARES
• A REALIZAÇÃO DE MAIORES ESPECIFICAÇÕES, CONFERIR OS PROJETOS COMPLEMENTARES
• A REALIZAÇÃO DE MAIORES ESPECIFICAÇÕES, CONFERIR OS PROJETOS COMPLEMENTARES

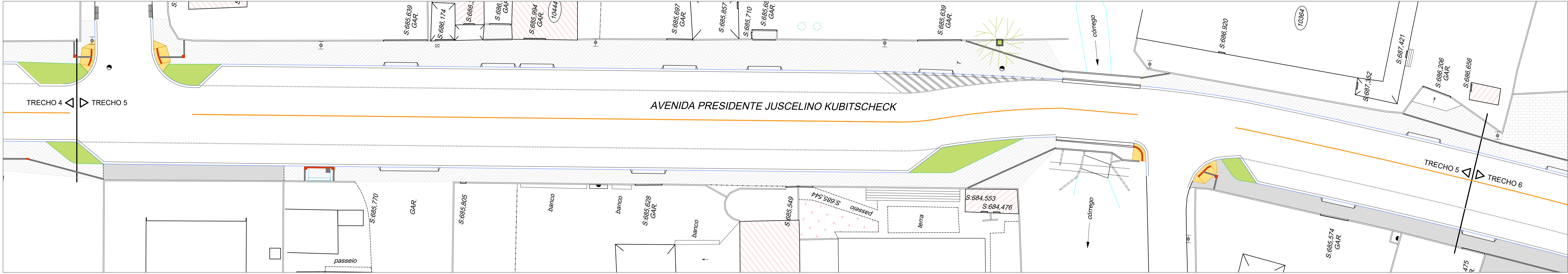
TÍTULO: PROJETO URBANÍSTICO - AV. PRESIDENTE JUSCELINO KUBITSCHKE - BAIRRO BARREIRA DO TRIUNFO
CONTEÚDO: PLANTAS BAIXAS DEMOLIÇÃO-GEOMÉTRICO-PAGINAÇÃO
RESPONSÁVEL TÉCNICO: Mariana Guedes - CAU: A166564-2 / Naiara Valéria - CAU: A232923-9
ADMINISTRAÇÃO: Raphael Rodrigues (Secretário de Planejamento Urbano)
COLABORADOR: Eduarda Mazorchek - Rodrigo Simões - Euber Masiero - Denise Esteves - Nathalia Silva - Bianca Yoná



DEMOLIÇÃO - TRECHO 5
ESCALA 1:250



GEOMÉTRICO - TRECHO 5
ESCALA 1:250



PAGINAÇÃO - TRECHO 5
ESCALA 1:250

REVISÕES:		
Nº	Data	Alterações

LEGENDA GERAL:	
	MURO EXISTENTE
	CERCA EXISTENTE
	GRADE OU TELA
	MEIOFIO EXISTENTE
	SOLEIRA EXISTENTE
	PLACA EXISTENTE
	POSTE EXISTENTE
	CAIXA DE PASSAGEM EXISTENTE
	ESCALADA EXISTENTE
	EDIFICAÇÕES
	CALÇADA EXISTENTE
	BLOCO INTERTRAVADO EXIST.
	RAMPA EXISTENTE
	ARVORE OU PALMEIRA EXISTENTE

LEGENDA DE DEMOLIÇÃO:	
	MEIOFIO A DEMOLIR
	LIMITE DO ASFALTO EXISTENTE
	RETIRAR ABRIGO DE ÔNIBUS
	BLOCO INTERTRAVADO A DEMOLIR
	PASSEIO A DEMOLIR
	ASFALTO A DEMOLIR
	ARVORE OU PALMEIRA SUPRIMIDA

LEGENDA DE CONSTRUÇÃO:	
	RAMPA DE ACESSIBILIDADE
	RAMPA ACESSO DE VEICULOS
	MEIOFIO E SARJETA A CONSTRUIR
	NOVO ABRIGO DE ÔNIBUS
	PASSEIO DE CONCRETO VASSOURADO
	ASFALTO NOVO - INCLUSIVE BASE E SUB-BASE
	PISO PODOTÁTIL DIRECIONAL (20x20x6 cm)
	PISO PODOTÁTIL DE ALERTA (20x20x6 cm)
	CANTEIRO NOVO

PREFEITURA DE JUIZ DE FORA
SECRETARIA DE PLANEJAMENTO URBANO
Aprovado por: Raphael Rodrigues
Em:

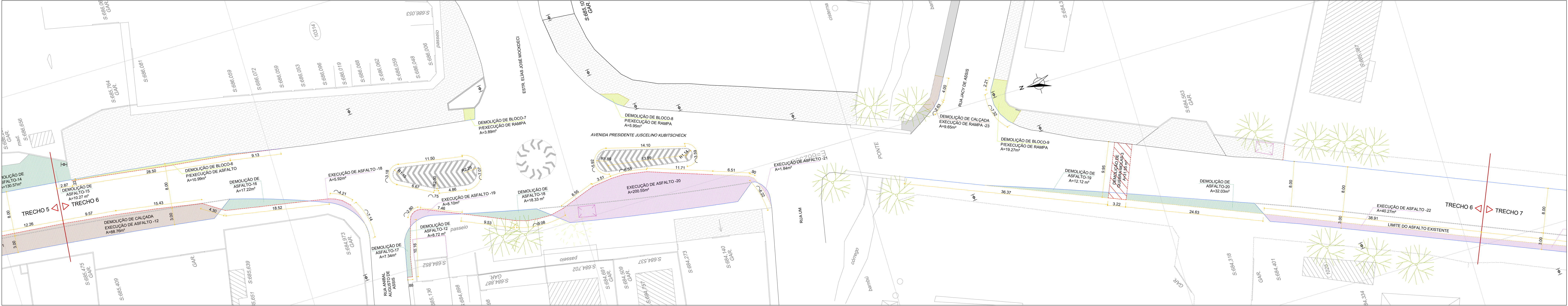


OBSERVAÇÕES:
• AS MEDIDAS DEVERÃO SER CONFERIDAS E OBSERVADAS NO LOCAL DA OBRA
• AS MEDIDAS ESTÃO SENDO COTADAS A PARTIR DOS ELEMENTOS ACABADOS, NÃO SENDO CONSIDERADAS QUAISQUER INFORMAÇÕES SOBRE ELEMENTOS ESTRUTURAIS DE FUNDAÇÃO

PARA MAIORES ESPECIFICAÇÕES, CONFERIR OS PROJETOS COMPLEMENTARES
• A SINALIZAÇÃO VIÁRIA HORIZONTAL DEMARCADA É UMA RECOMENDAÇÃO QUE DEVE SER SUBMETIDA À REVISÃO E APROVAÇÃO PELA SECRETARIA DE MOBILIDADE URBANA.

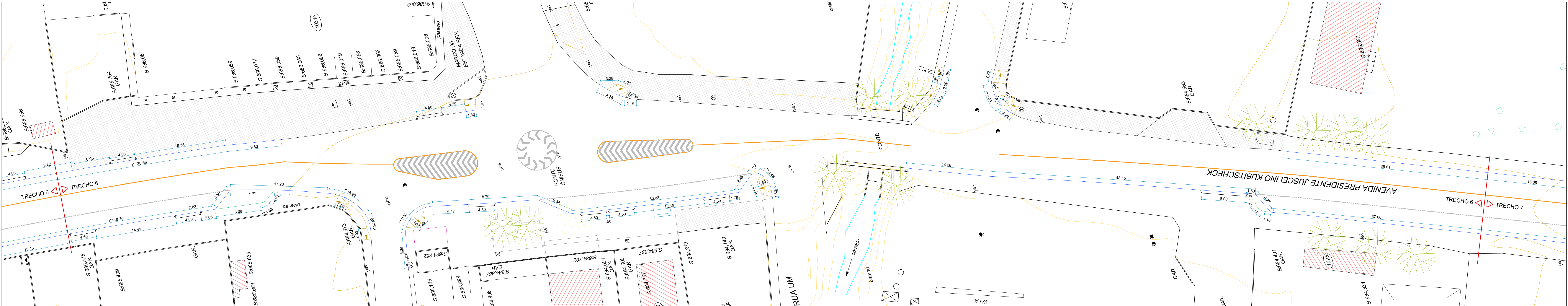
TÍTULO PROJETO URBANÍSTICO - AV. PRESIDENTE JUSCELINO KUBITSCHKE - BAIRRO BARREIRA DO TRIUNFO
RESPONSÁVEL TÉCNICO Mariana Guedes - CAU: A166564-2 / Naiara Valéria - CAU: A232923-9
Wesley Purgatto - CRT 02640776550
COLABORADOR Eduarda Mazorche - Rodrigo Simões - Euber Masiero - Denise Esteves - Nathalia Silva - Bianca Yoná

CONTEÚDO PLANTAS BAIXAS DEMOLIÇÃO-GEOMÉTRICO-PAGINAÇÃO
ADMINISTRAÇÃO Raphael Rodrigues (Secretário de Planejamento Urbano)



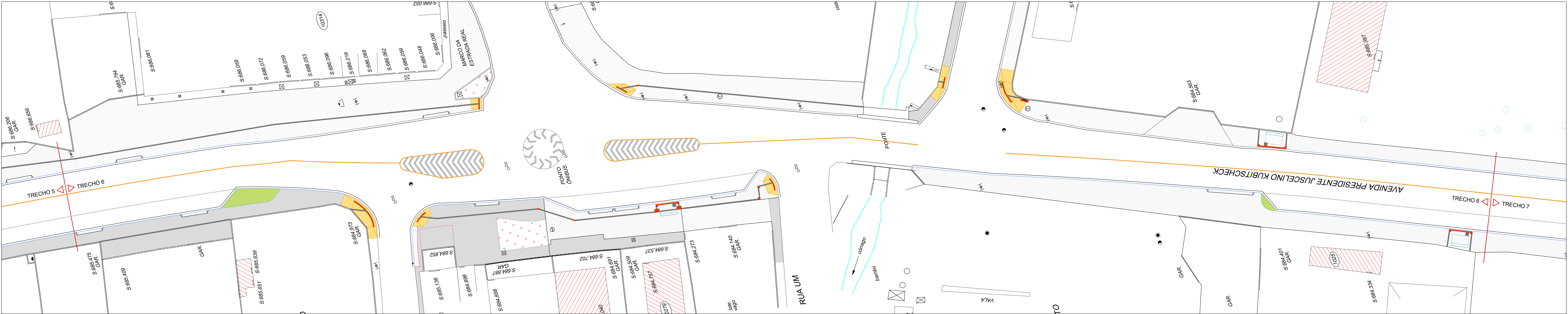
DEMOLIÇÃO - TRECHO 6

ESCALA 1:250



GEOMÉTRICO - TRECHO 6

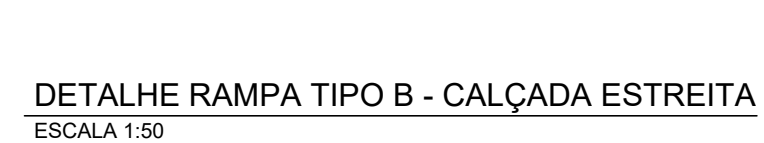
ESCALA 1:250



PAGINAÇÃO - TRECHO 6

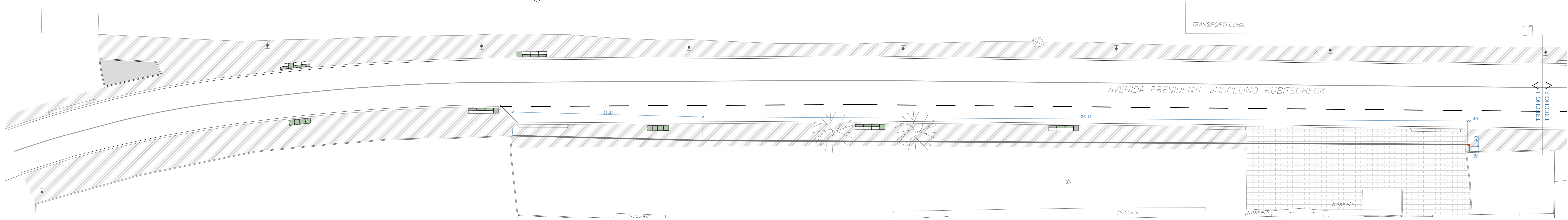
ESCALA 1:250

REVISÕES:		LEGENDA GERAL:		LEGENDA DE DEMOLIÇÃO:		LEGENDA DE CONSTRUÇÃO:		OBSERVAÇÕES:		TÍTULO		CONTEÚDO		FOLHA	
Nº	Data	Alterações	MURO EXISTENTE	ESCALADA EXISTENTE	MEIOFIPO A DEMOLIR	RAMPA DE ACESSIBILIDADE	RAMPA DE ACESSIBILIDADE	AS MEDIDAS DEVEM SER CONFERIDAS E OBSERVADAS NO LOCAL DA OBRA	PROJETO URBANÍSTICO - AV. PRESIDENTE JUSCELINO KUBITSCHEK - BAIRRO BARRIEIRA DO TRIUNFO	RESPONSÁVEL TÉCNICO	PLANTAS BÁSICAS DEMOLIÇÃO-GEOMÉTRICO-PAGINAÇÃO	RESPONSÁVEL TÉCNICO	ADMINISTRAÇÃO	07/22	07/22
			CERCA EXISTENTE	EDIFICAÇÕES	LIMITE DO ASFALTO EXISTENTE	RAMPA ACESSO DE VEÍCULOS	RAMPA ACESSO DE VEÍCULOS	AS MEDIDAS ESTÃO SENDO COTADAS A PARTIR DOS ELEMENTOS ACABADOS, NÃO SENDO CONSIDERADAS QUANTO ÀS INFORMAÇÕES SOBRE ELEMENTOS E ESTRUTURAS DE FUNDAÇÃO	Marina Guedes - CAU A160294-2 / Naraia Valéria - CAU A232923-8	Walter Fagundes - COT 0304078650	Eduarda Mazuch - Rodrigo Simões - Eudor Masiero - Denise Esteves - Nathalia Silva - Bianca Yoná	Walter Fagundes - COT 0304078650	Raphael Rodrigues (Secretário de Planejamento Urbano)		
			GRADE OU TELA	CALÇADA EXISTENTE	RETRAIÇÃO ABRIGO DE ÔNIBUS	MEIOFIPO E SARIETA A CONSTRUIR	MEIOFIPO E SARIETA A CONSTRUIR								
			MEIOFIPO EXISTENTE	BLOCO INTERTRAVADO EXIST.	BLOCO INTERTRAVADO A DEMOLIR	NOVO ABRIGO DE ÔNIBUS	NOVO ABRIGO DE ÔNIBUS								
			SOLEIRA EXISTENTE	RAMPA EXISTENTE	PASSEIO A DEMOLIR	PASSEIO DE CONCRETO VASSOURADO	PASSEIO DE CONCRETO VASSOURADO								
			PLACA EXISTENTE	ÁRVORE OU PALMEIRA EXIST.	ASFALTO A DEMOLIR	ASFALTO NOVO - INCLUSIVE BASE E SUB-BASE	ASFALTO NOVO - INCLUSIVE BASE E SUB-BASE								
			POSTE EXISTENTE	ÁRVORE OU PALMEIRA SUPRIMIDA		PISO PODOATIL DIRECIONAL (20x20x6 cm)	PISO PODOATIL DIRECIONAL (20x20x6 cm)								
			CAIXA DE PASSAGEM EXISTENTE			PISO PODOATIL DE ALERTA (20x20x6 cm)	PISO PODOATIL DE ALERTA (20x20x6 cm)								



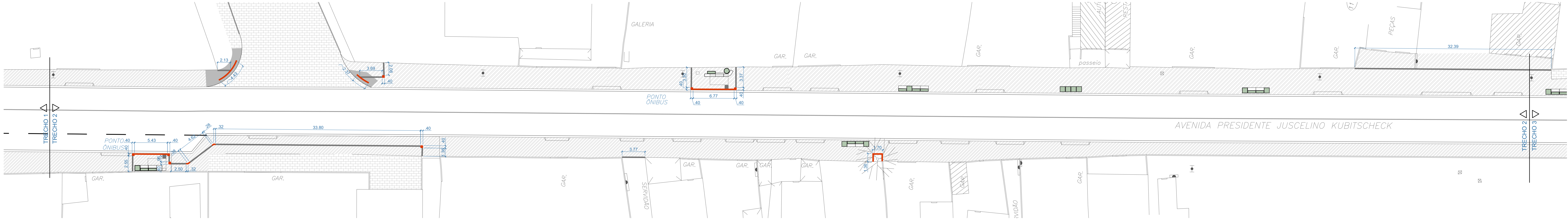
01 MOSCA - TRECHOS 1, 2 E 3

ESCALA: 1:5000



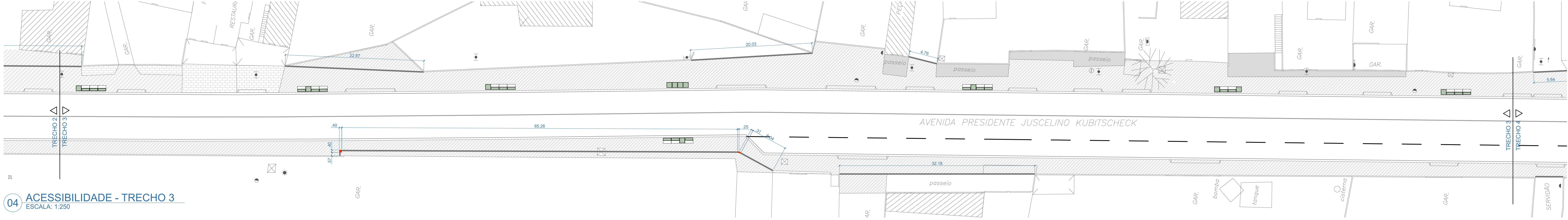
02 ACESSIBILIDADE - TRECHO 1

ESCALA: 1:250



03 ACESSIBILIDADE - TRECHO 2

ESCALA: 1:250

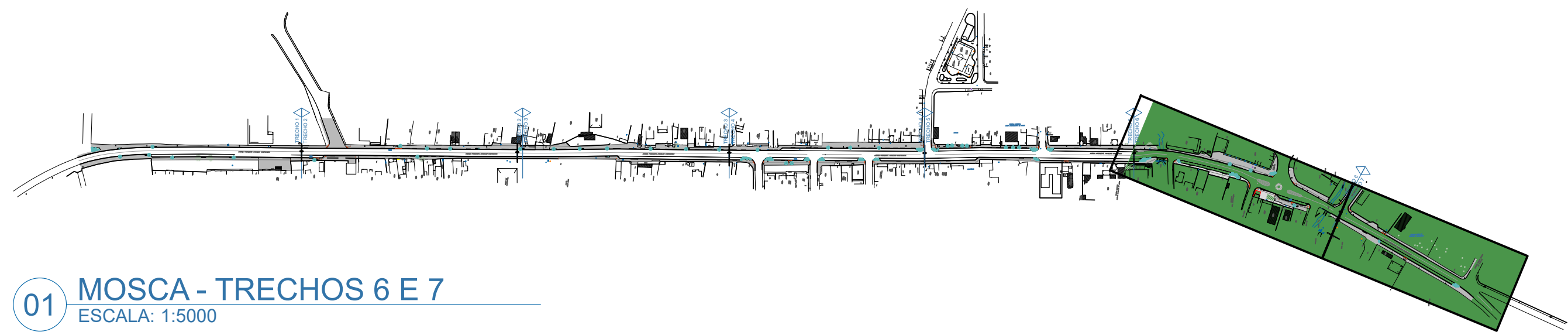


04 ACESSIBILIDADE - TRECHO 3

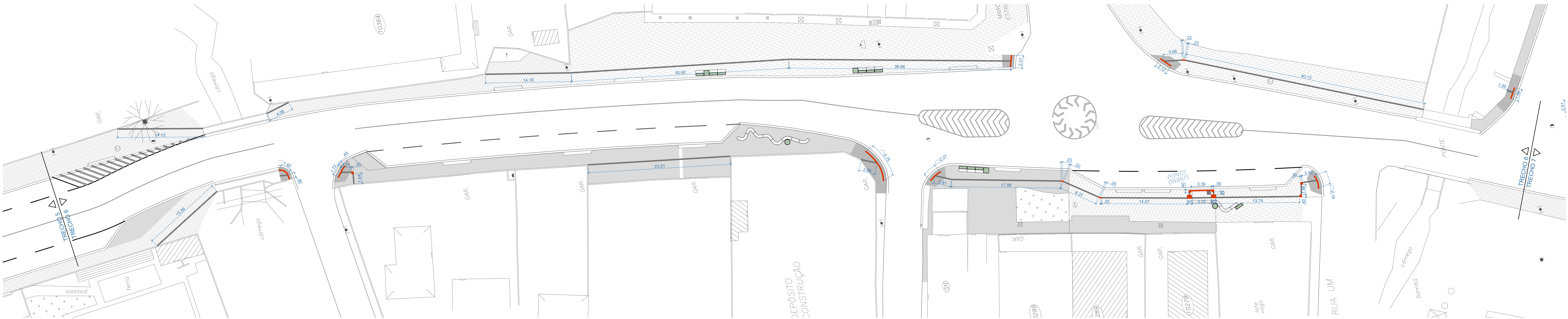
ESCALA: 1:250



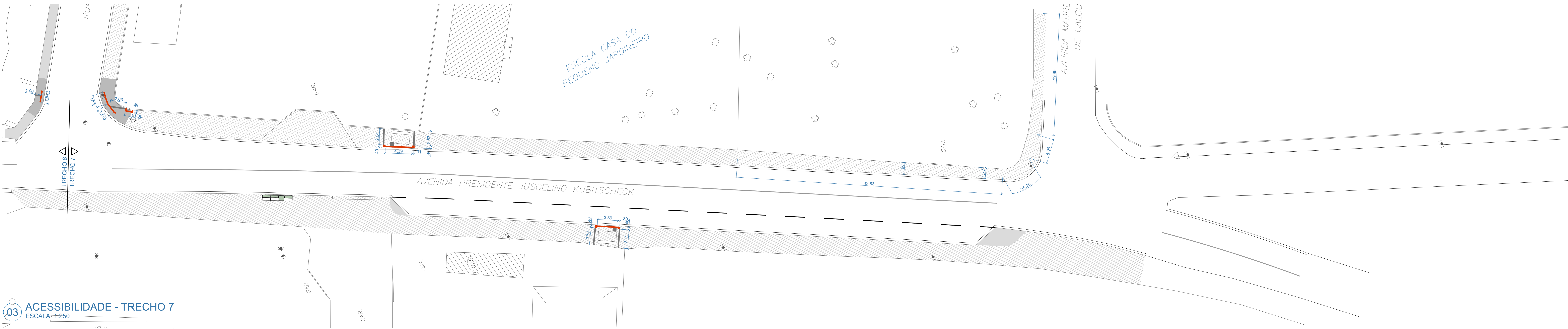




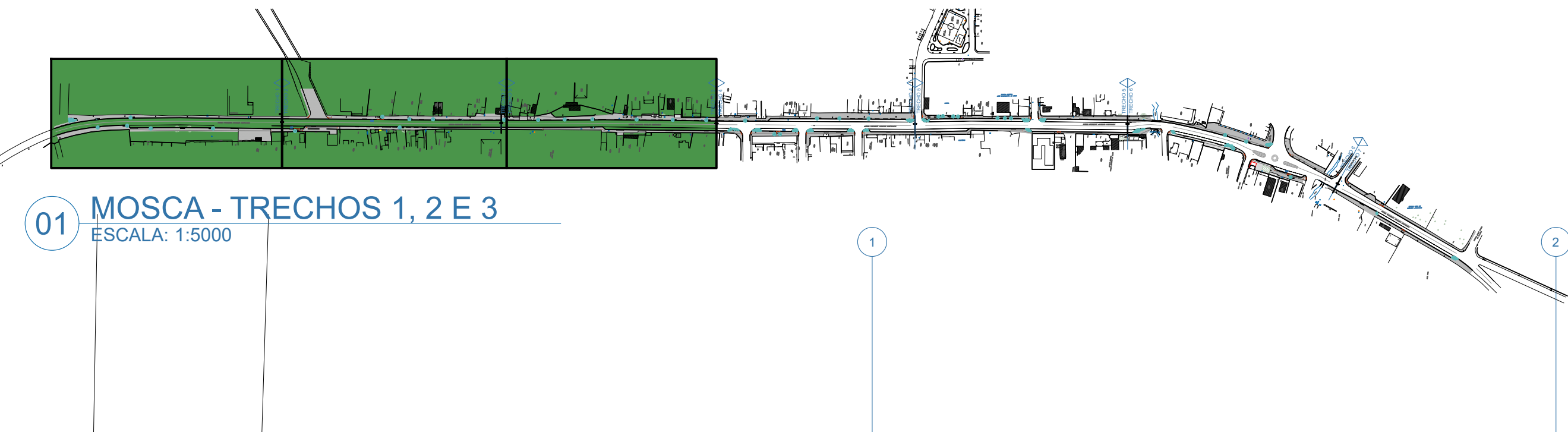
01 MOSCA - TRECHOS 6 E 7
ESCALA: 1:5000



02 ACESSIBILIDADE - TRECHO 6
ESCALA: 1:250



03 ACESSIBILIDADE - TRECHO 7
ESCALA: 1:250

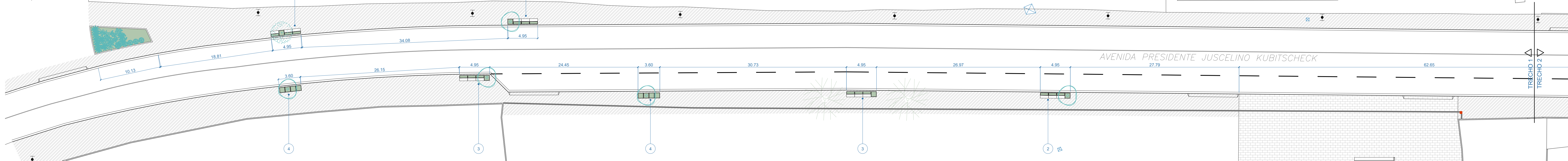


01 MOSCA - TRECHOS 1, 2 E 3

ESCALA: 1:5000

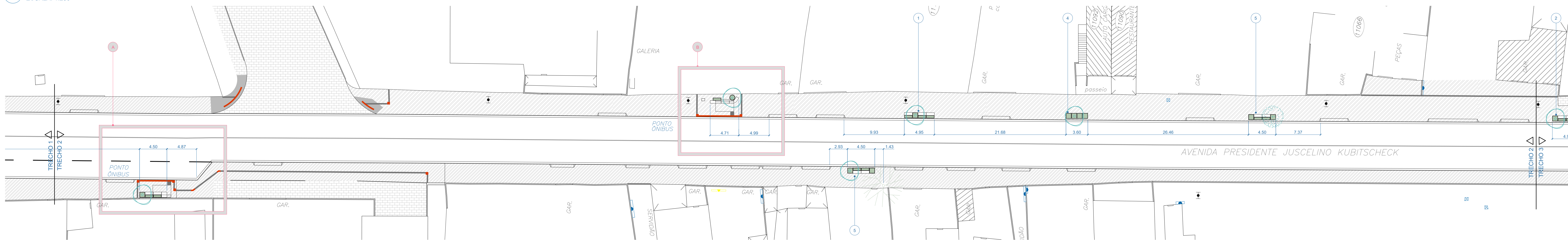
AMPLIAÇÕES CALÇADAS	
A	PONTO DE ÔNIBUS 01
B	PONTO DE ÔNIBUS 02
C	ESQUINA 01
D	PONTO DE ÔNIBUS 03
E	IGREJA E ESCOLA
F	ESQUINA 02
G	PONTO DE ÔNIBUS 04

MOBILIÁRIOS PADRÃO (REPLICADOS AO LONGO DA VIA)	
1	CONJUNTO 01
2	CONJUNTO 02
3	CONJUNTO 03
4	CONJUNTO 04
5	CONJUNTO 05



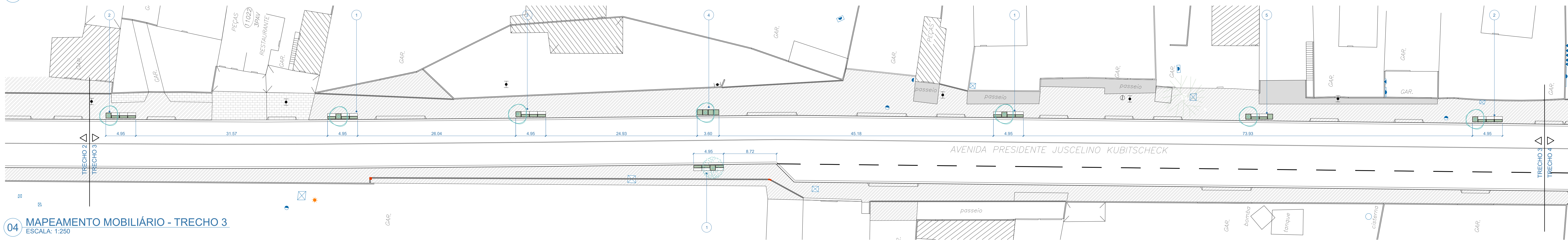
02 MAPEAMENTO MOBILIÁRIO - TRECHO 1

ESCALA: 1:250



03 MAPEAMENTO MOBILIÁRIO - TRECHO 2

ESCALA: 1:250



04 MAPEAMENTO MOBILIÁRIO - TRECHO 3

ESCALA: 1:250

OBSERVAÇÕES:

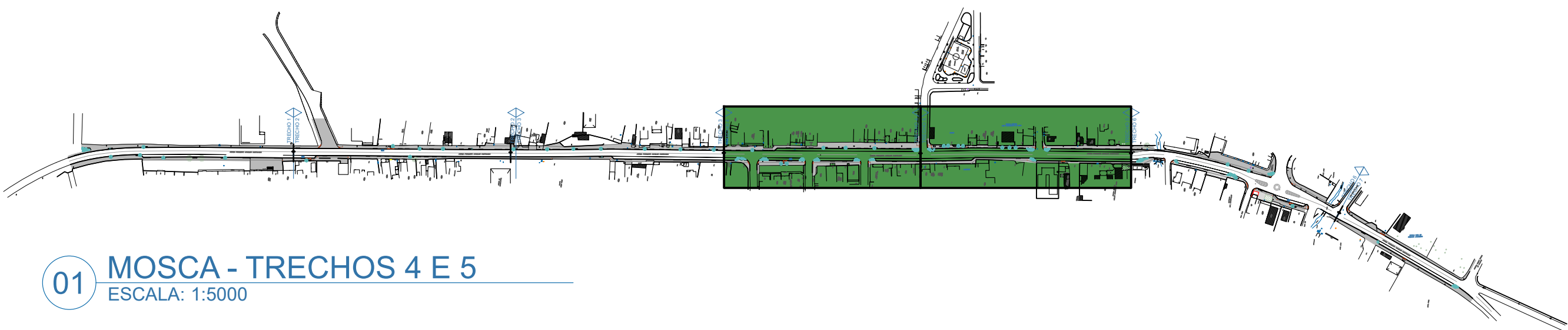
- As medidas estão sendo cotadas a partir dos elementos acabados, não sendo consideradas quaisquer informações sobre elementos estruturais de fundação.
- As medidas deverão ser conferidas e observadas no local da obra.
- Para maiores especificações, conferir os projetos complementares desenvolvidos pela Secretaria de Obras.
- As sinalizações verticais e horizontais que não estão sendo detalhadas neste projeto serão executadas pela Prefeitura de Juiz de Fora através de recursos de outras fontes.

TÍTULO: PROJETO URBANÍSTICO - AV. PRESIDENTE JUSCELINO KUBITSCHEK - BAIRRO BARRERA DO TRIUNFO

RESPONSÁVEL TÉCNICO:
Mariana Guedes - CAU: A1865164-2
Nasara Valera - CAU: A20823-9
Walter Purgatto - CRT: 02640778650

ADMINISTRAÇÃO:
Raphael Rodrigues (Secretário de Planejamento Urbano)

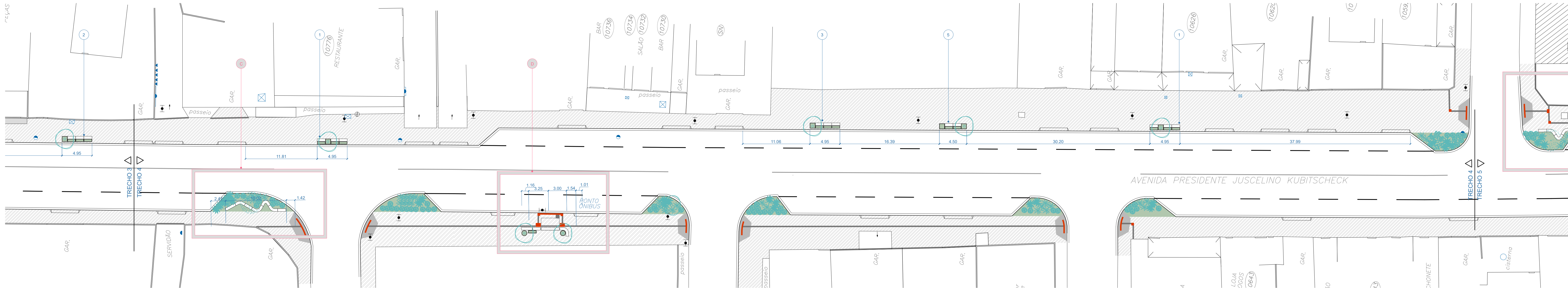
COLABORADORES: Daniel Leonel, Eduardo Mazorche, Rodrigo Simões, Euber Massaro, Denise Esteves, Nathália Silva, Bianca Yoná



01 MOSCA - TRECHOS 4 E 5

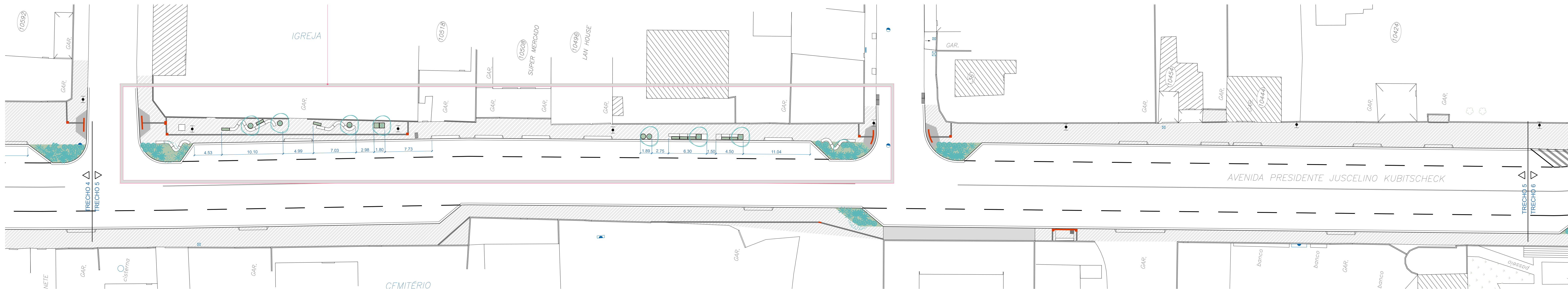
ESCALA: 1:5000

AMPLIAÇÕES CALÇADAS	MOBILIÁRIOS PADRÃO (REPLICADOS AO LONGO DA VIA)
A PONTO DE ÔNIBUS 01	1 CONJUNTO 01
B PONTO DE ÔNIBUS 02	2 CONJUNTO 02
C ESQUINA 01	3 CONJUNTO 03
D PONTO DE ÔNIBUS 03	4 CONJUNTO 04
E IGREJA E ESCOLA	5 CONJUNTO 05
F ESQUINA 02	
G PONTO DE ÔNIBUS 04	



02 MAPEAMENTO MOBILIÁRIO - TRECHO 4

ESCALA: 1:250



03 MAPEAMENTO MOBILIÁRIO - TRECHO 5

ESCALA: 1:250

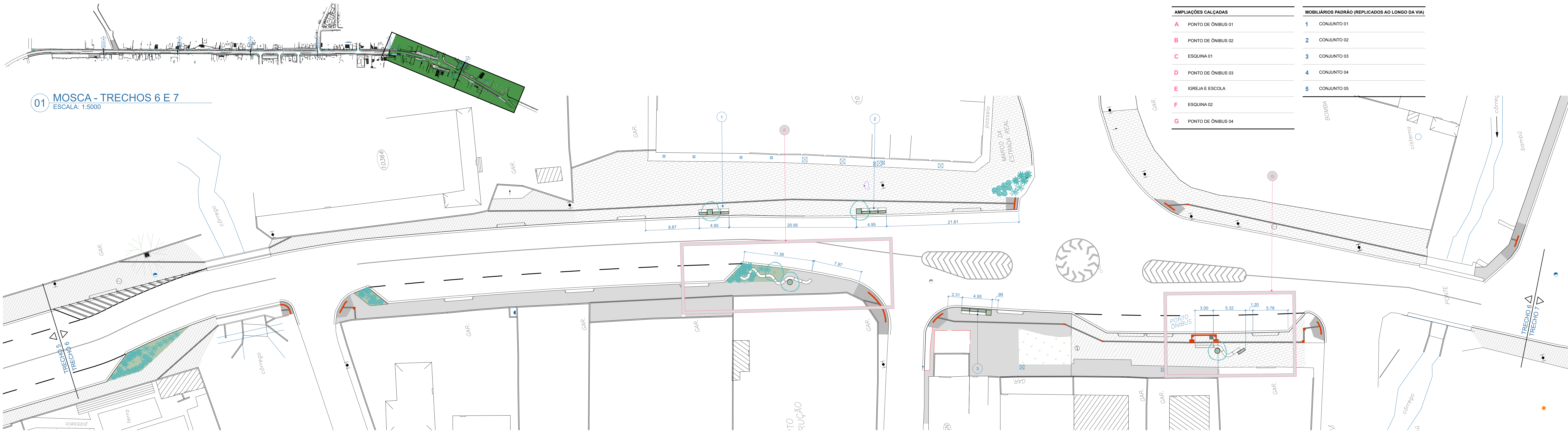
OBSERVAÇÕES:

- As medidas estão sendo cotadas a partir dos elementos acabados, não sendo consideradas quaisquer informações sobre elementos estruturais de fundação.
- As medidas deverão ser conferidas e observadas no local da obra.
- Para maiores especificações, conferir os projetos complementares desenvolvidos pela Secretaria de Obras.
- As sinalizações verticais e horizontais que não estão sendo detalhadas neste projeto serão executadas pela Prefeitura de Juiz de Fora através de recursos de outras fontes.

TÍTULO: PROJETO URBANÍSTICO - AV PRESIDENTE JUSCELINO KUBITSCHEK - BAIRRO BARRERA DO TRIUNFO	CONTEÚDO: MAPEAMENTO MOBILIÁRIOS - TRECHOS 4 E 5
RESPONSÁVEL TÉCNICO: Mariana Guedes - CAU: A1865164-2 Nasira Salera - CAU: A230623-9 Walter Purgatto - CRT: 02640778650	ADMINISTRAÇÃO: Raphael Rodrigues (Secretário de Planejamento Urbano)

Juiz de Fora
MG

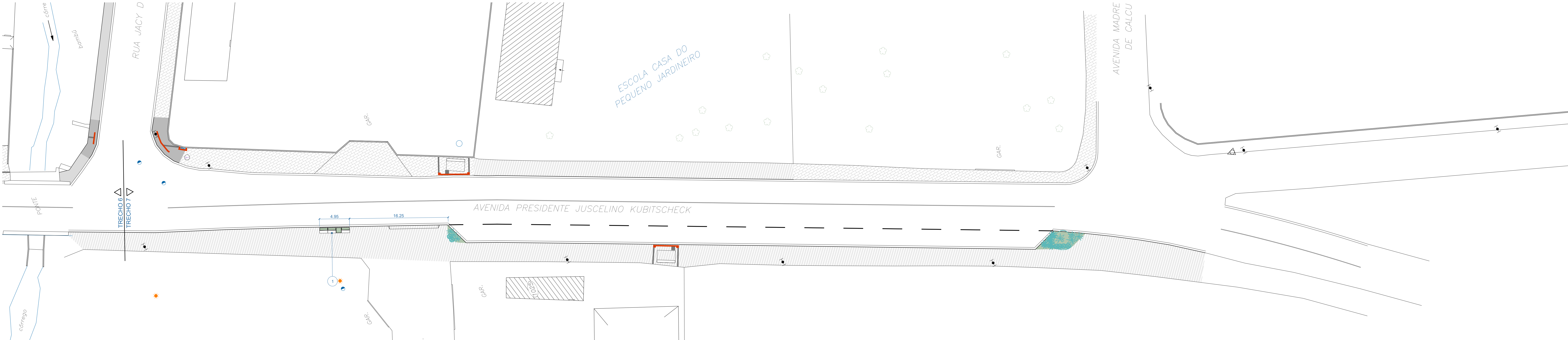
COLABORADORES: Daniel Leonel, Eduardo Mazorche, Rodrigo Simões, Euber Massaro, Denise Esteves, Nathália Silva, Bianca Yoná



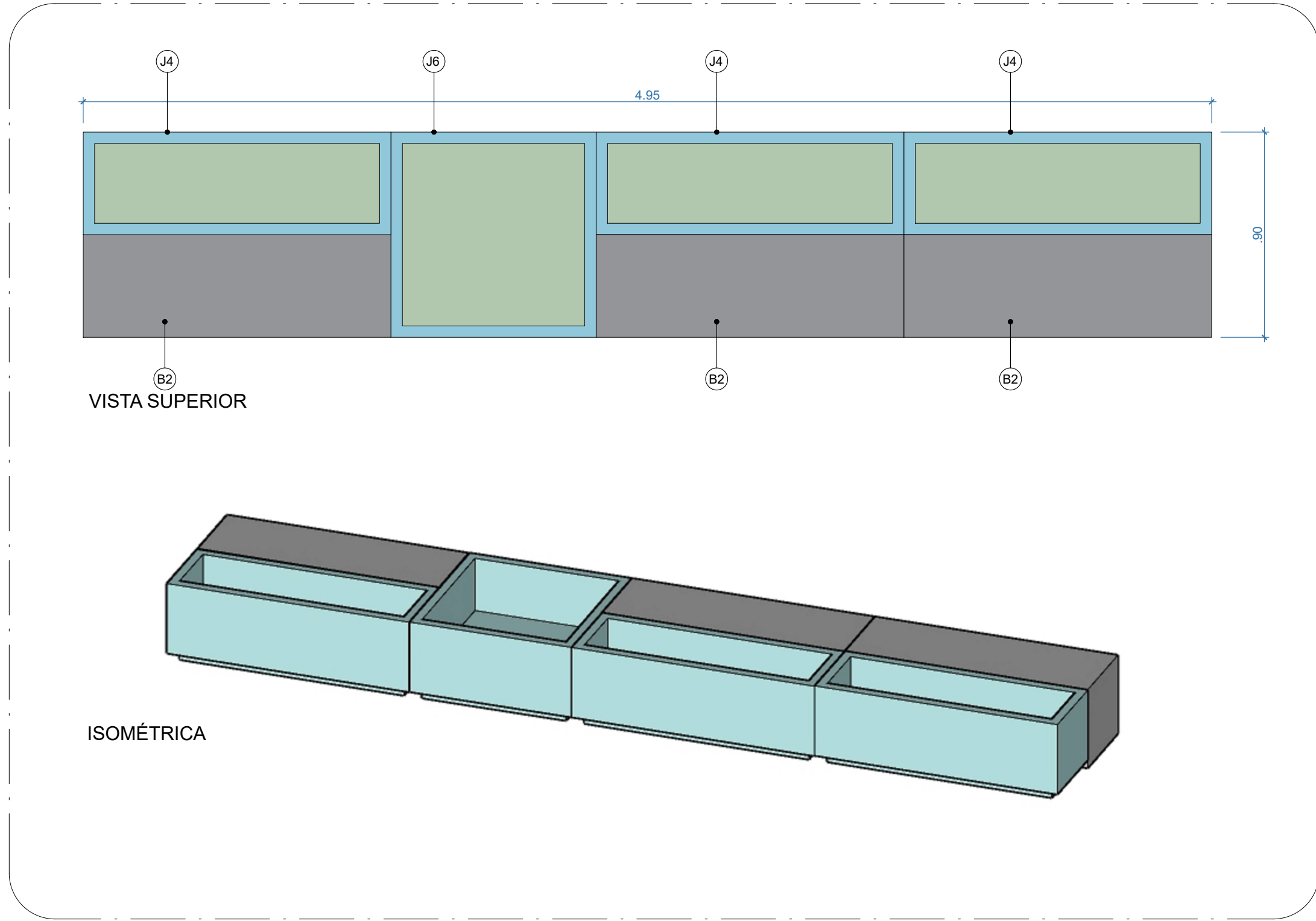
01 MOSCA - TRECHOS 6 E 7
ESCALA: 1:5000

AMPLIAÇÕES CALÇADAS	MOBILIÁRIOS PADRÃO (REPLICADOS AO LONGO DA VIA)
A PONTO DE ÔNIBUS 01	1 CONJUNTO 01
B PONTO DE ÔNIBUS 02	2 CONJUNTO 02
C ESQUINA 01	3 CONJUNTO 03
D PONTO DE ÔNIBUS 03	4 CONJUNTO 04
E IGREJA E ESCOLA	5 CONJUNTO 05
F ESQUINA 02	
G PONTO DE ÔNIBUS 04	

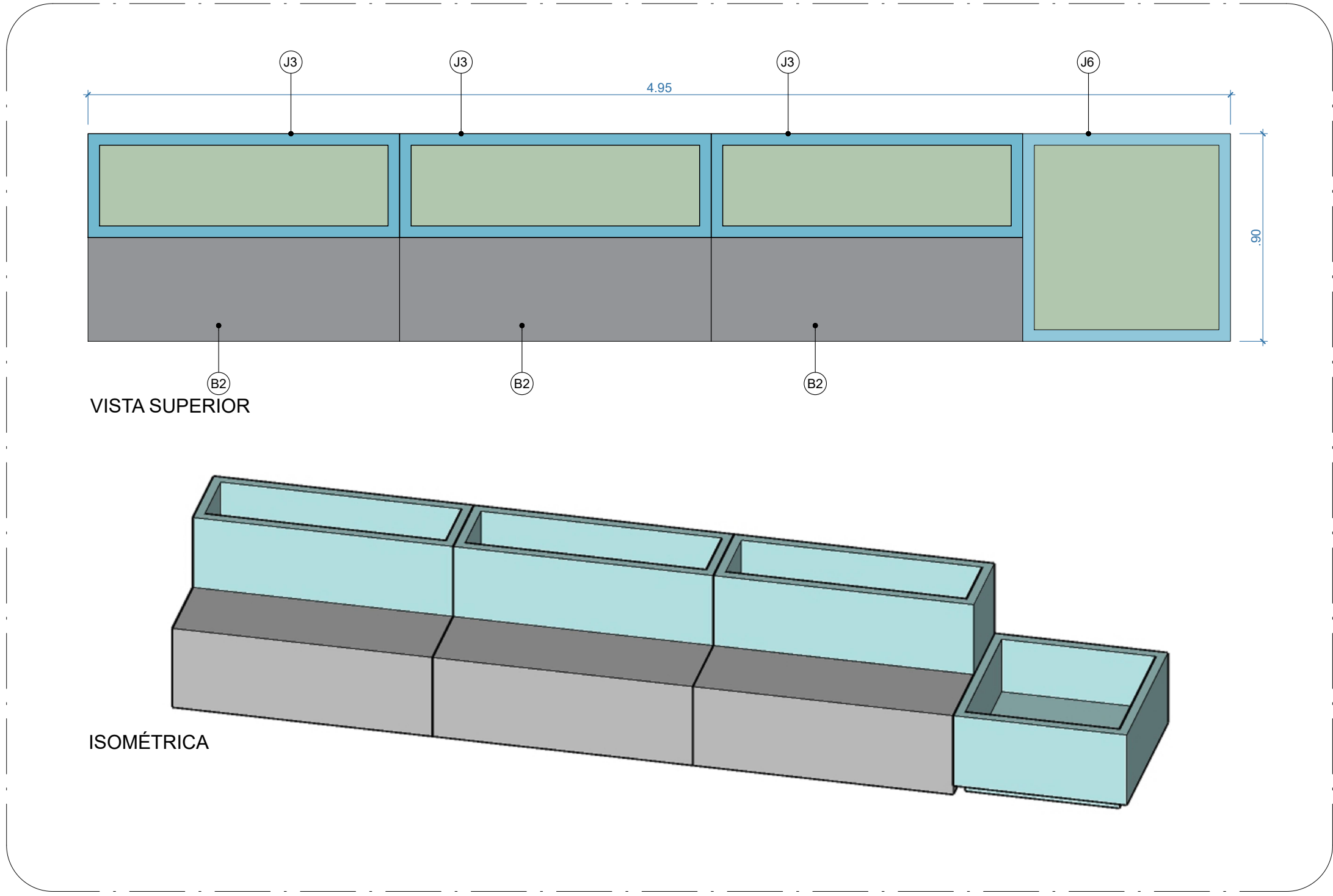
02 MAPEAMENTO MOBILIÁRIO - TRECHO 6
ESCALA: 1:250



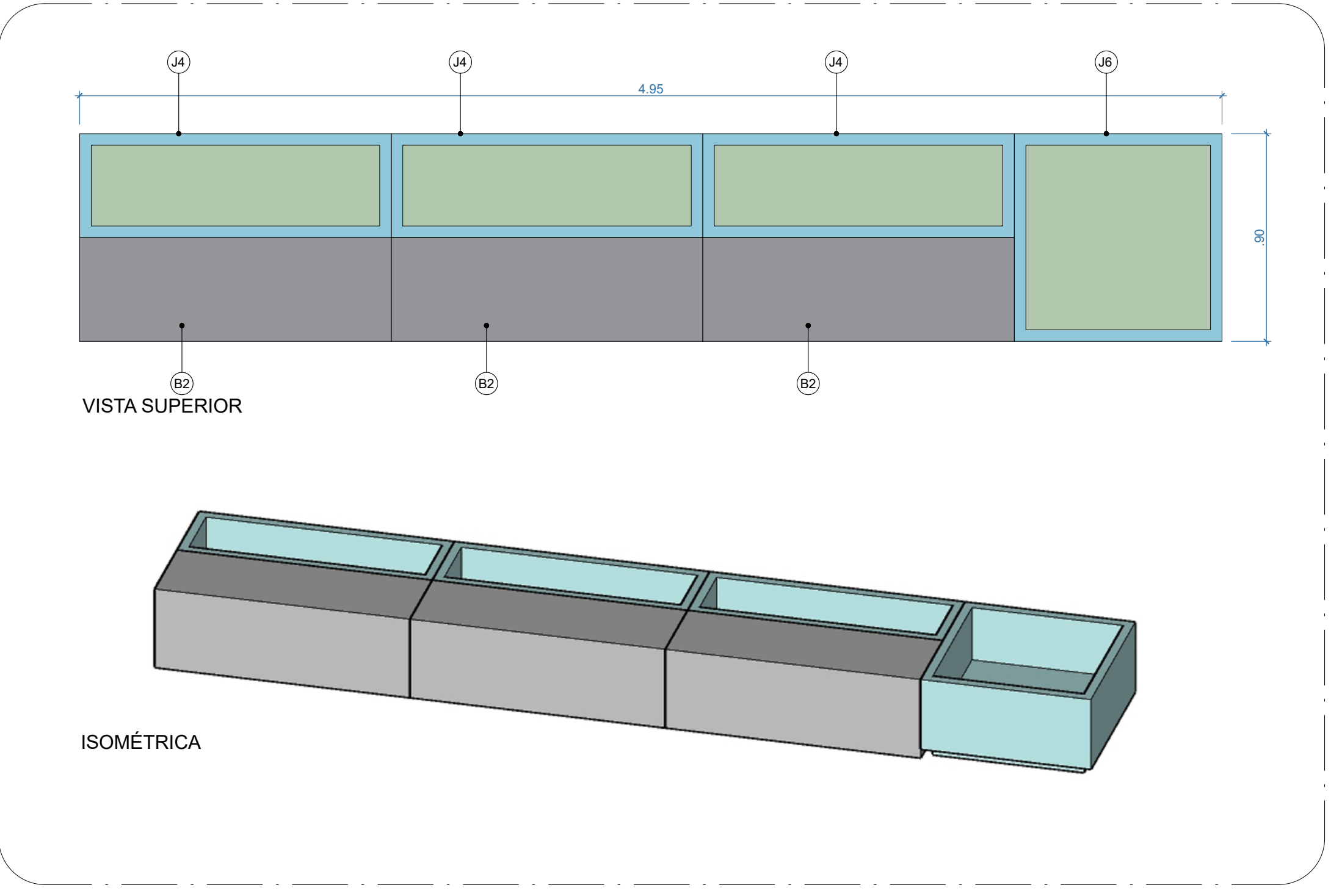
03 MAPEAMENTO MOBILIÁRIO - TRECHO 7
ESCALA: 1:250



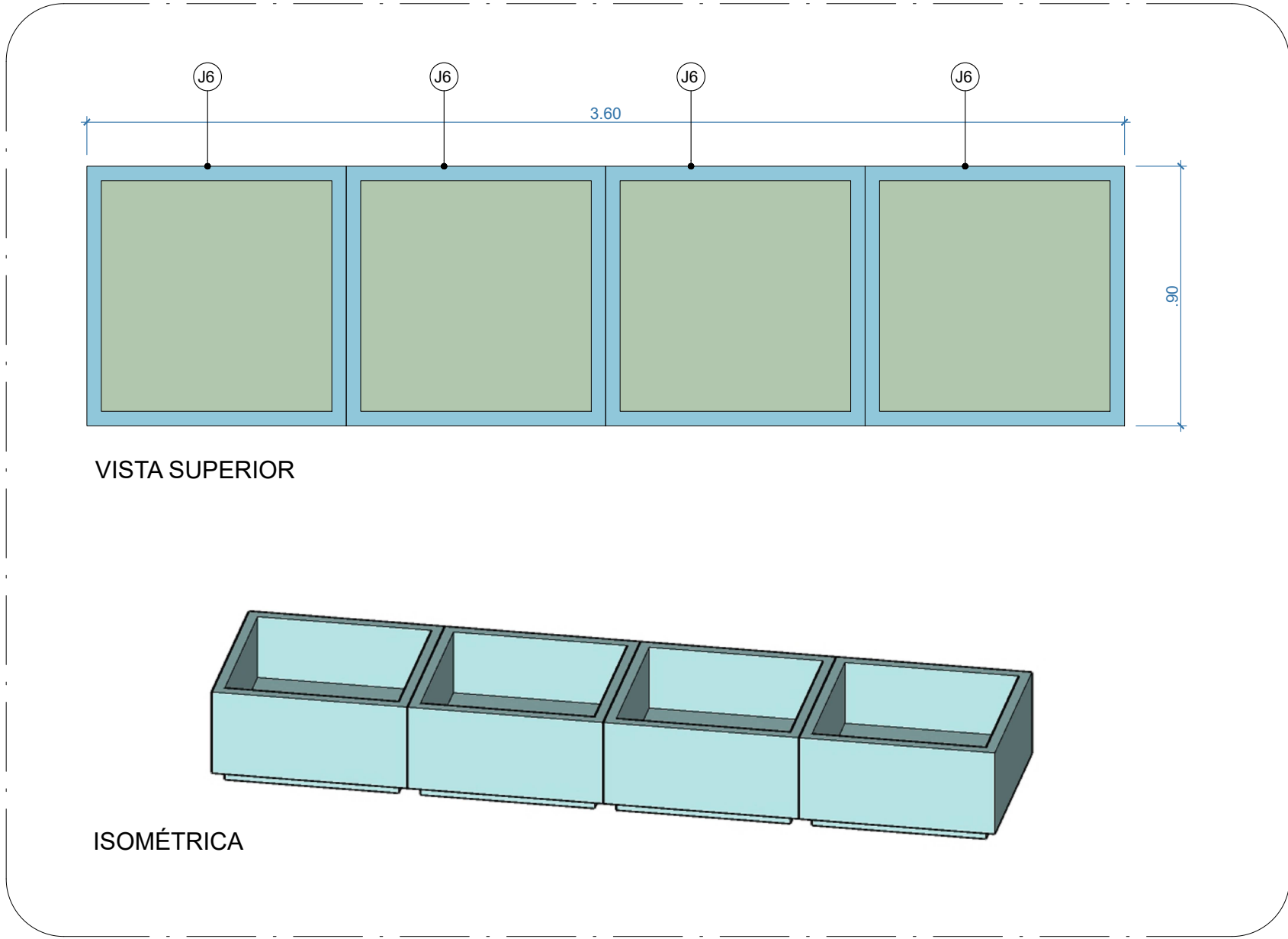
01 DETALHE - MOBILIÁRIO PADRÃO 1
ESCALA: 1:20



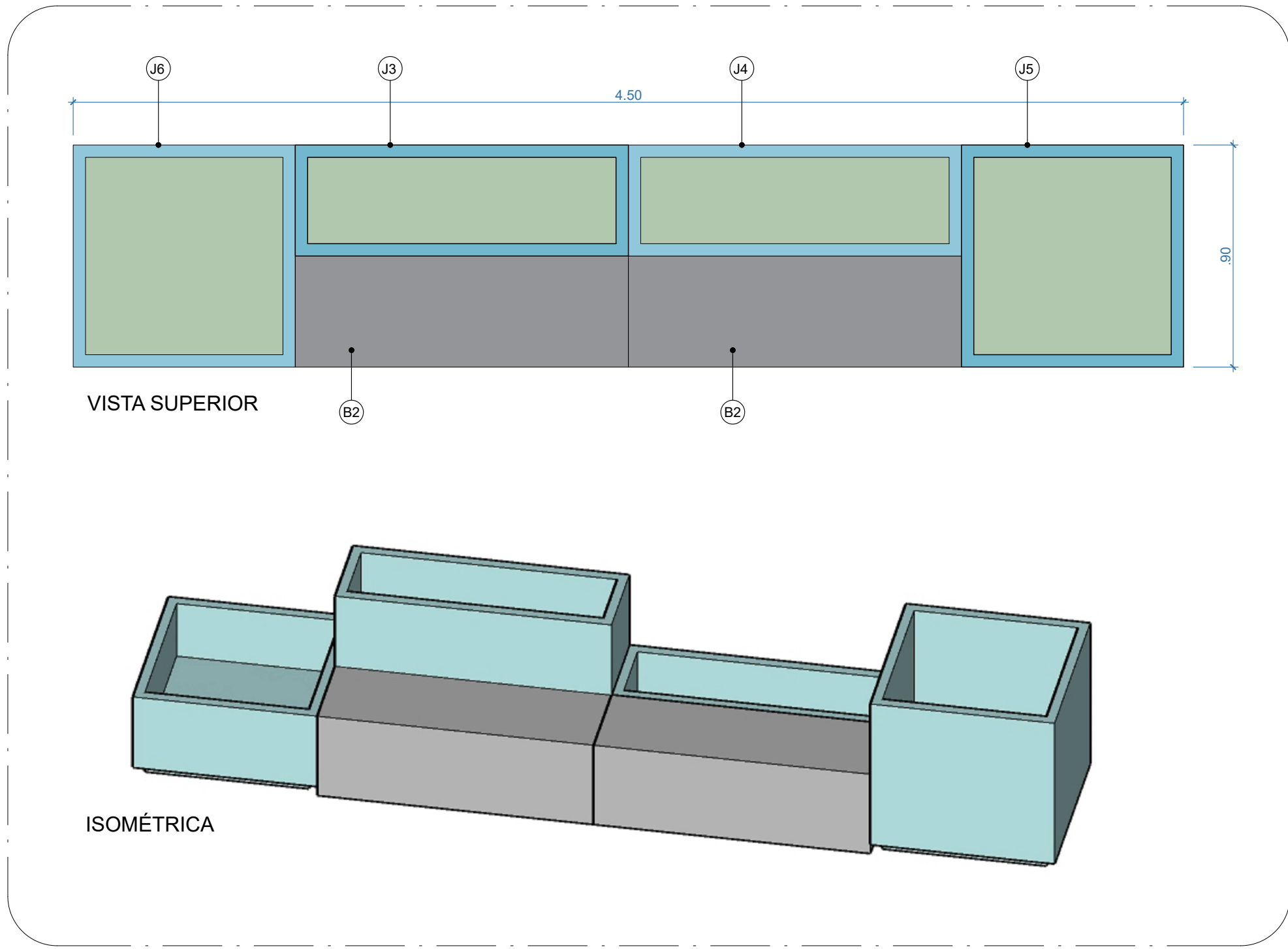
02 DETALHE - MOBILIÁRIO PADRÃO 2
ESCALA: 1:20



03 DETALHE - MOBILIÁRIO PADRÃO 3
ESCALA: 1:20

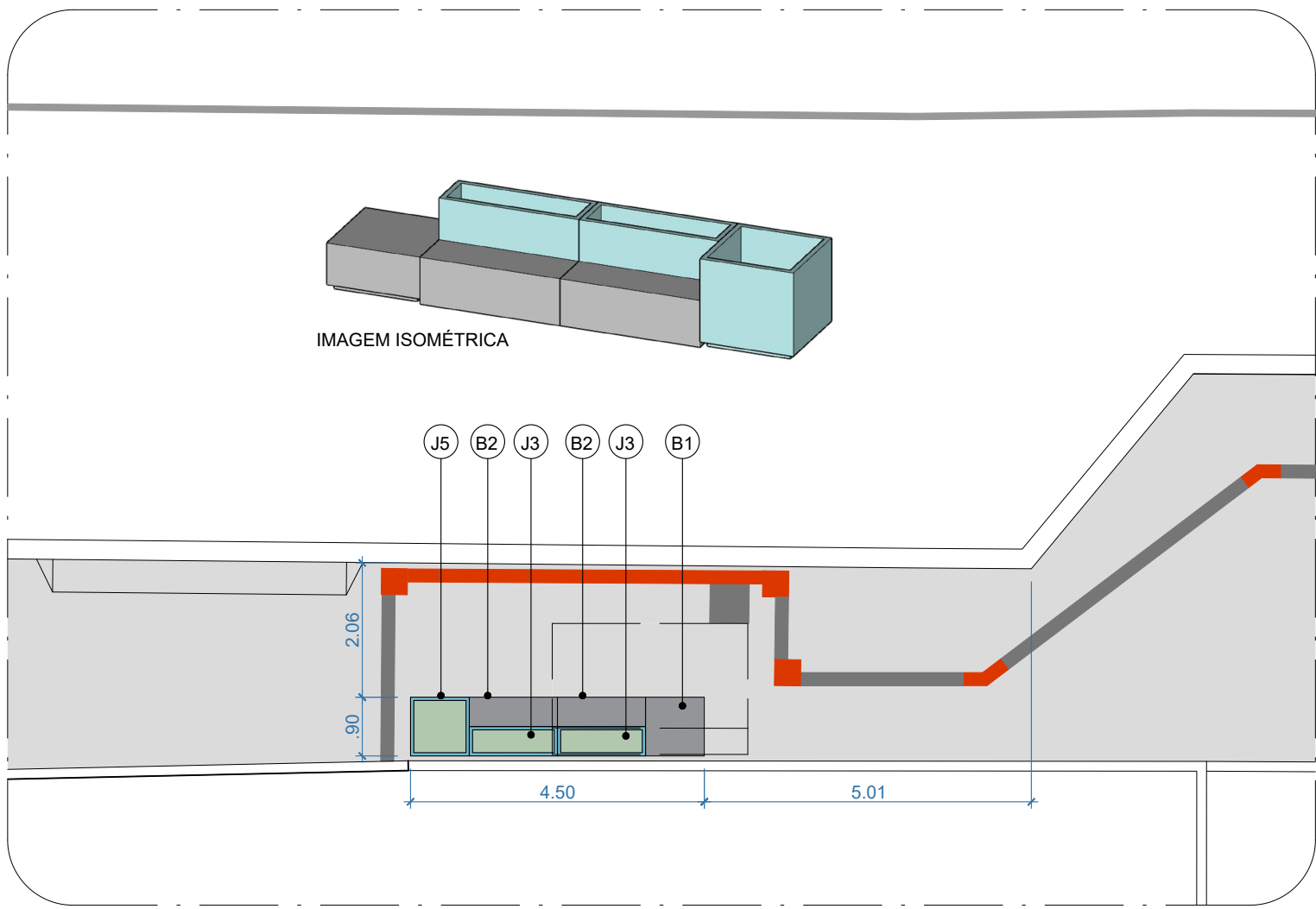


04 DETALHE - MOBILIÁRIO PADRÃO 4
ESCALA: 1:20

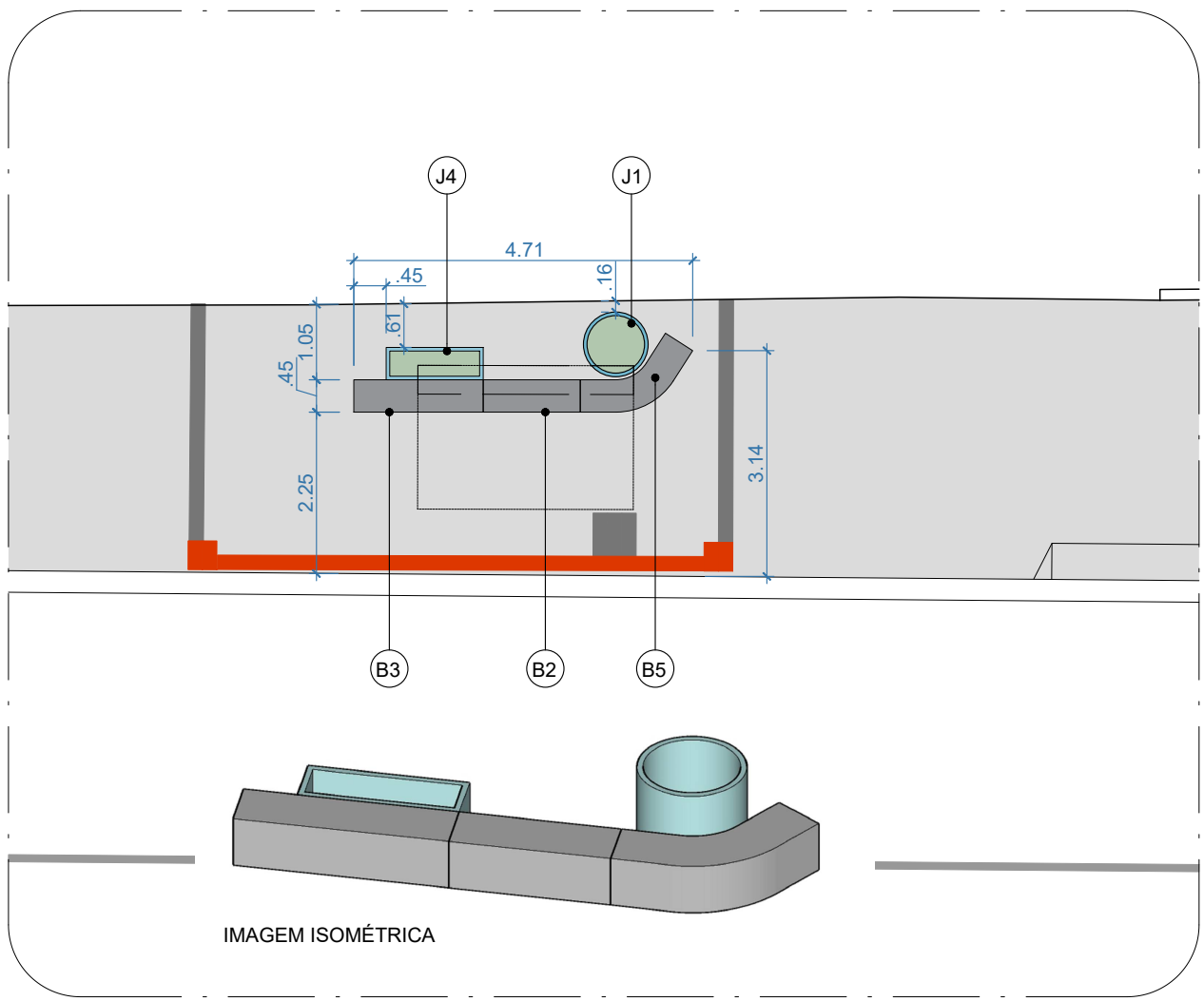


05 DETALHE - MOBILIÁRIO PADRÃO 5
ESCALA: 1:20

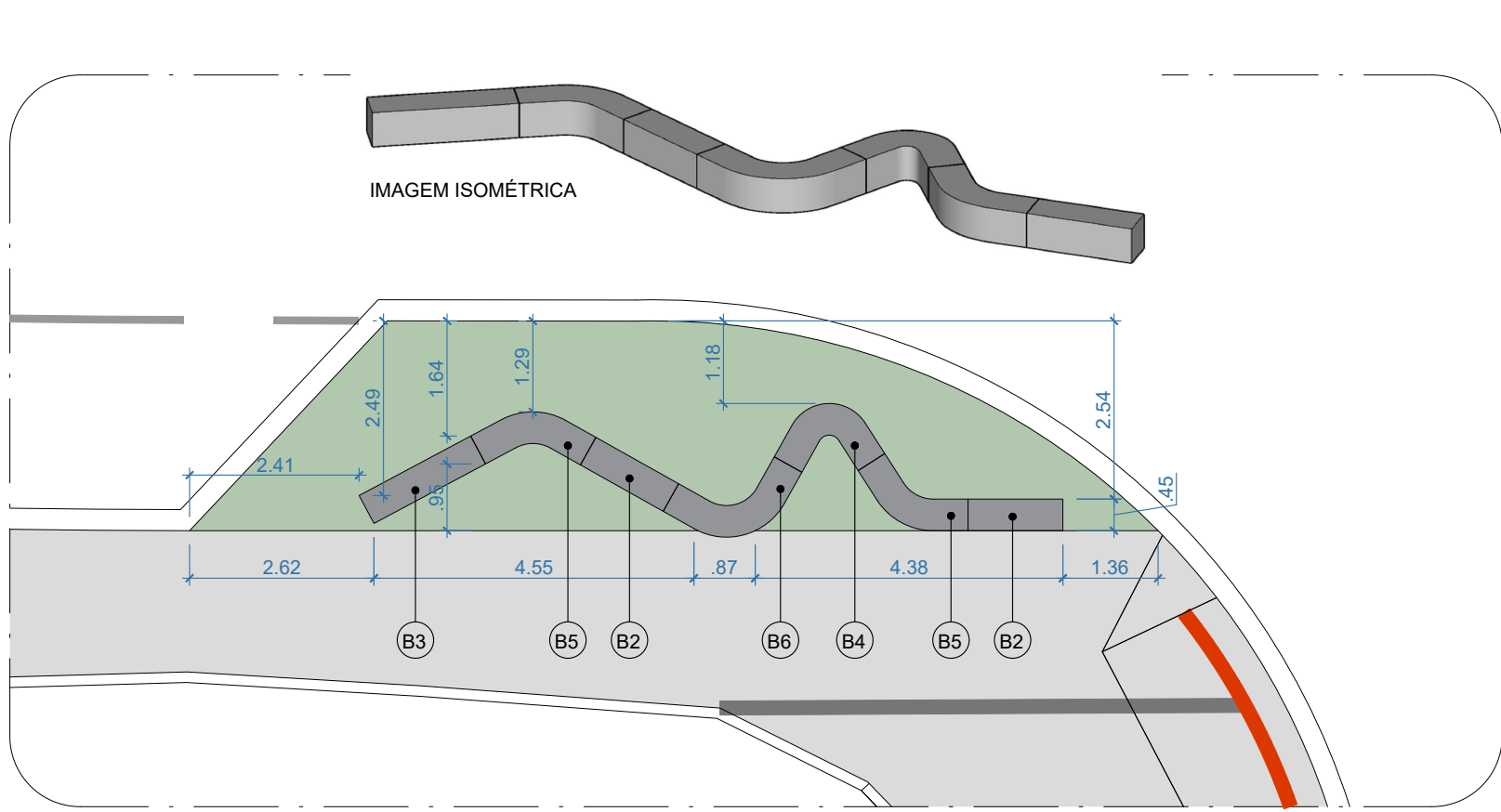
JARDINEIRA	
J1	JARDINEIRA 01 REDONDA ALTA
J2	JARDINEIRA 02 REDONDA BAIXA
J3	JARDINEIRA 03 RETANGULAR ALTA
J4	JARDINEIRA 04 RETANGULAR BAIXA
J5	JARDINEIRA 05 QUADRADA ALTA
J6	JARDINEIRA 06 QUADRADA BAIXA
OBS:	
1. AS JARDINEIRAS SERÃO EXECUTADAS COM FÓRMAS PRÉ MOLDADAS, EM CONCRETO PIGMENTADO APARENTE EM TOM AZUL ESVERDEADO CLARO, COM HIDROFUGANTE PARA IMPERMEABILIZAÇÃO DAS PEÇAS.	
BANCO	
B1	BANCO 01 QUADRADO COM RECUO DA BASE
B2	BANCO 03 RETANGULAR 1,35m
B3	BANCO 04 RETANGULAR 1,80m
B4	BANCO 05 CURVO 62°
B5	BANCO 06 CURVO 123°
B6	BANCO 07 CURVO 90°
OBS:	
1. OS BANCOS SERÃO EXECUTADOS COM BASE EM CONCRETO ARMADO, COM LAJE DE 8CM, ALVENARIA ESTRUTURAL E ACABAMENTO EM TODAS AS FACES COM CAMADA DE CIMENTO NATURAL QUEIMADO, COM HIDROFUGANTE PARA IMPERMEABILIZAÇÃO DAS PEÇAS.	



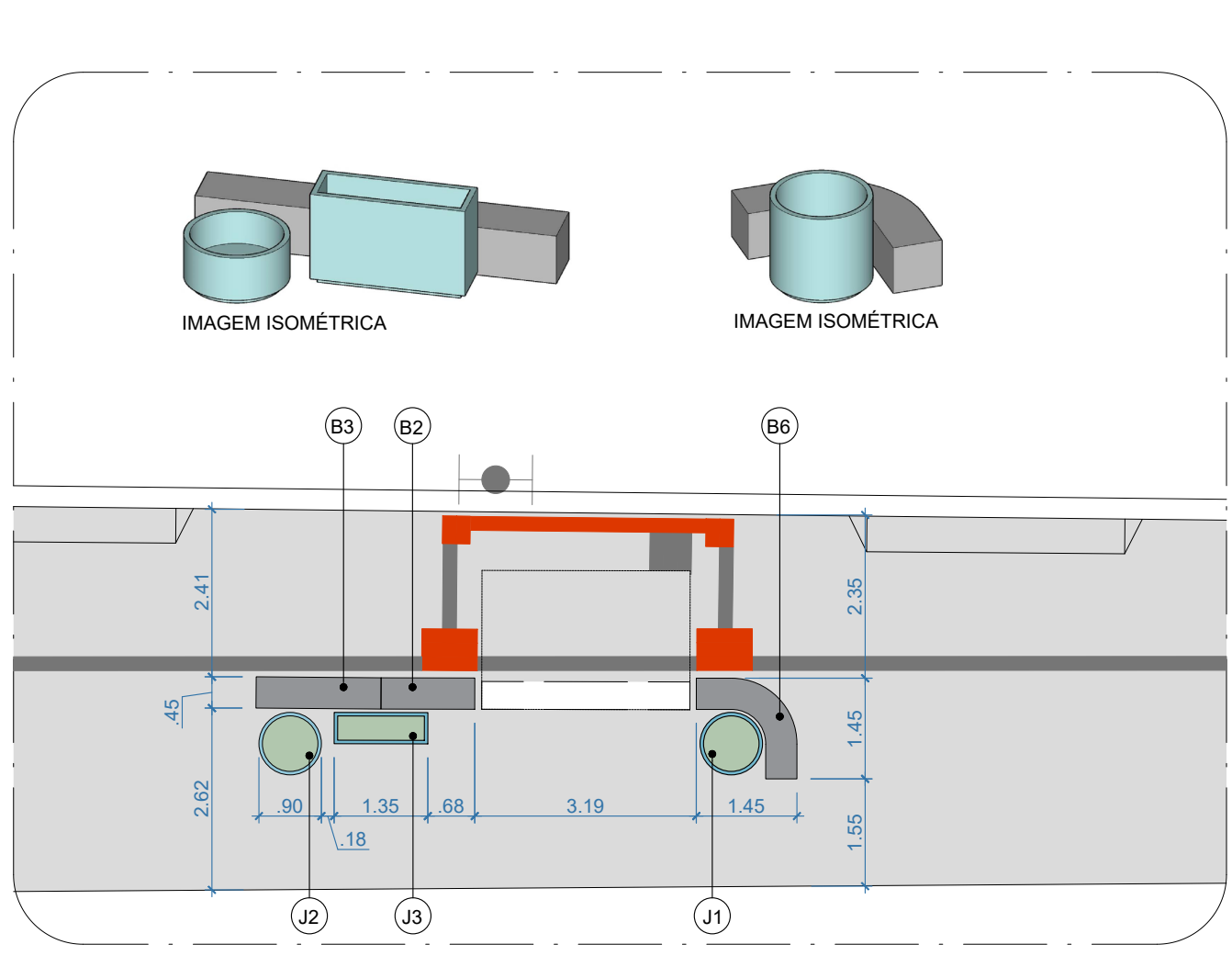
01 AMPLIAÇÃO A - PONTO DE ÔNIBUS 01
ESCALA: 1:100



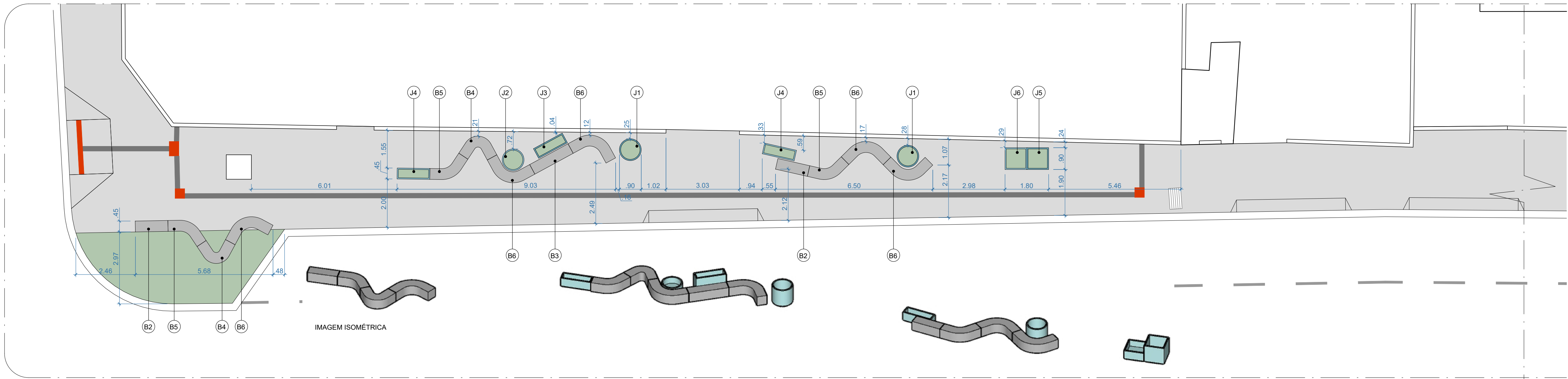
02 AMPLIAÇÃO B - PONTO DE ÔNIBUS 02
ESCALA: 1:100



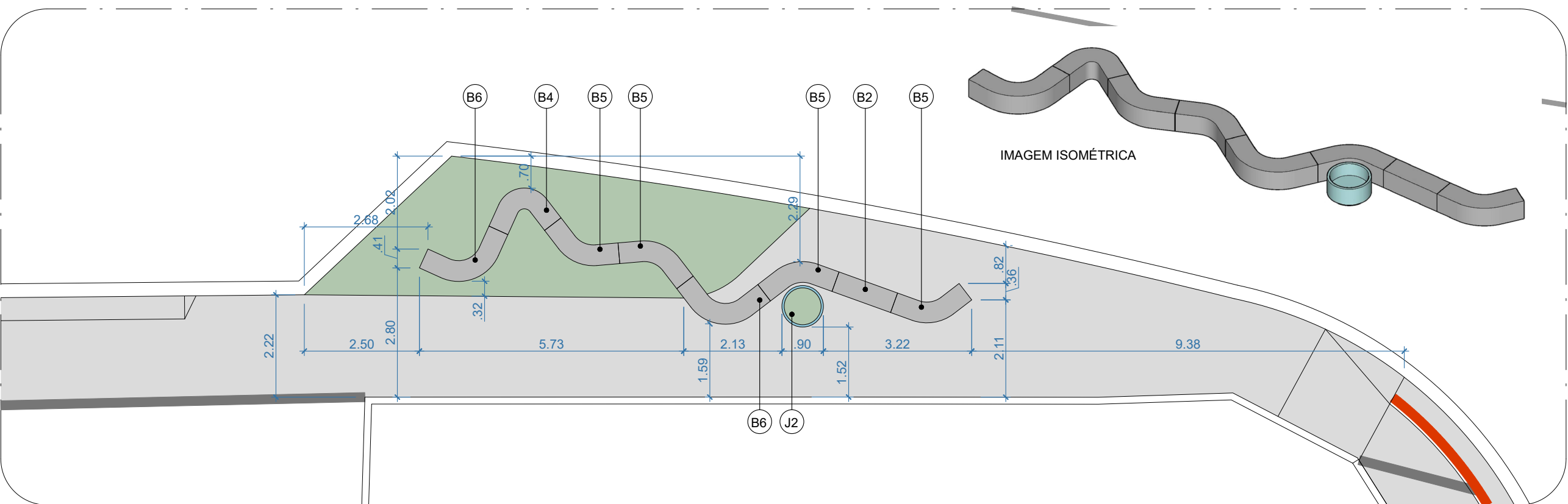
03 AMPLIAÇÃO C - ESQUINA 01
ESCALA: 1:100



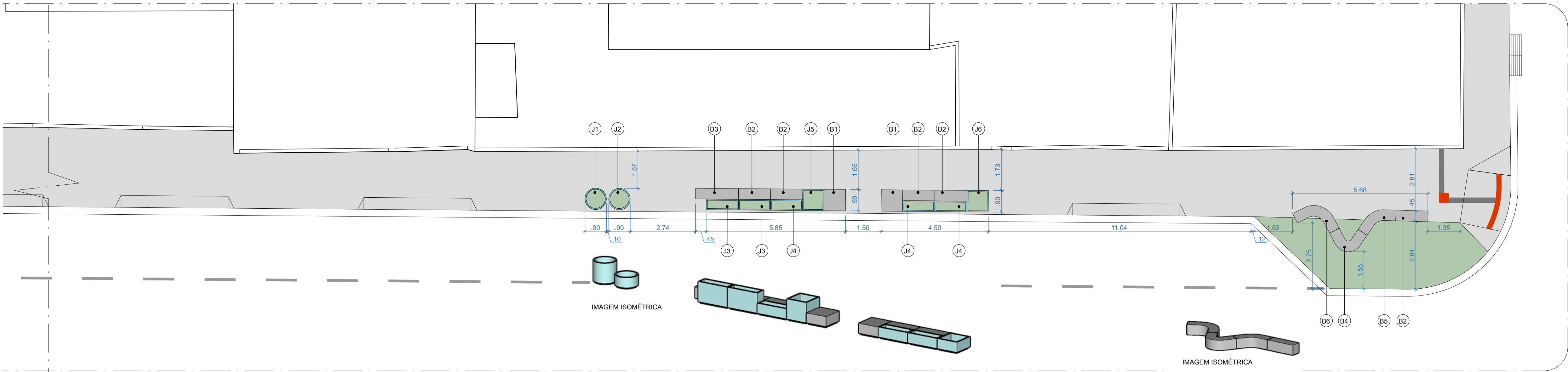
04 AMPLIAÇÃO D - PONTO DE ÔNIBUS 03
ESCALA: 1:100



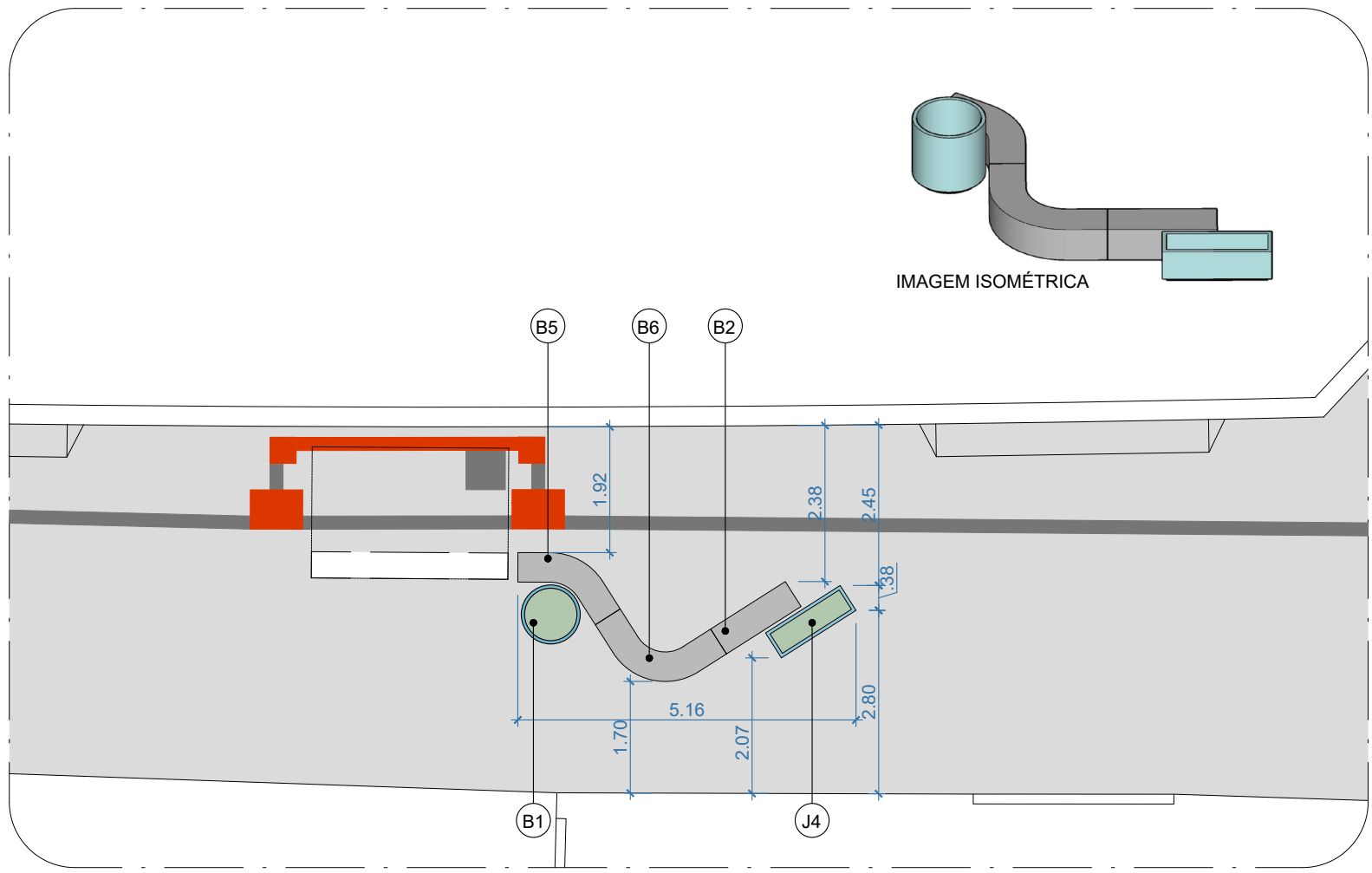
05 AMPLIAÇÃO E - IGREJA E ESCOLA PARTE 01
ESCALA: 1:100



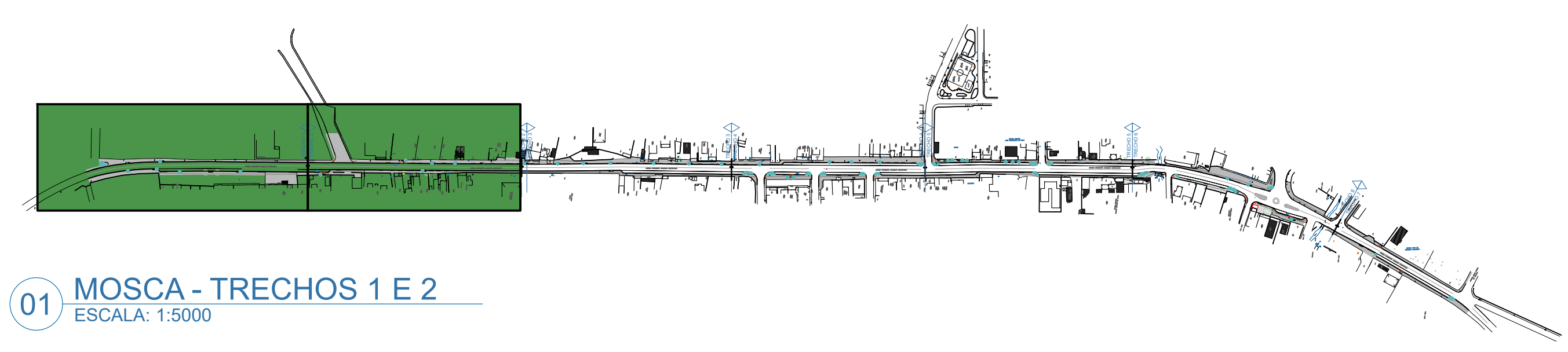
07 AMPLIAÇÃO F - ESQUINA 02
ESCALA: 1:100



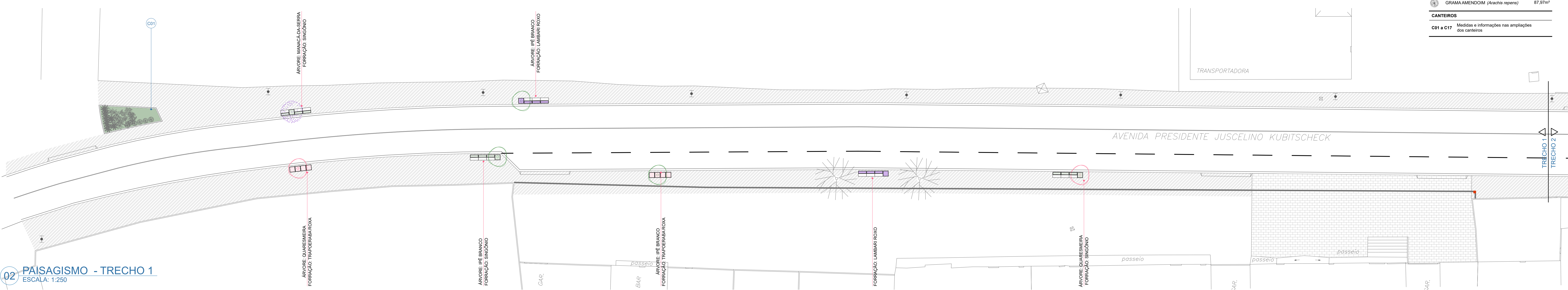
06 AMPLIAÇÃO E - IGREJA E ESCOLA PARTE 02
ESCALA: 1:100



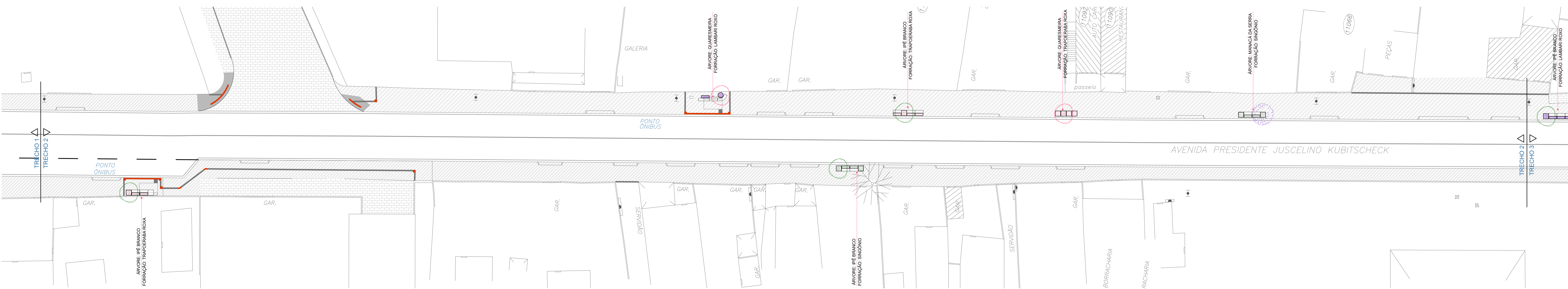
08 AMPLIAÇÃO G - PONTO DE ÔNIBUS 04
ESCALA: 1:100



01 MOSCA - TRECHOS 1 E 2
ESCALA: 1:5000



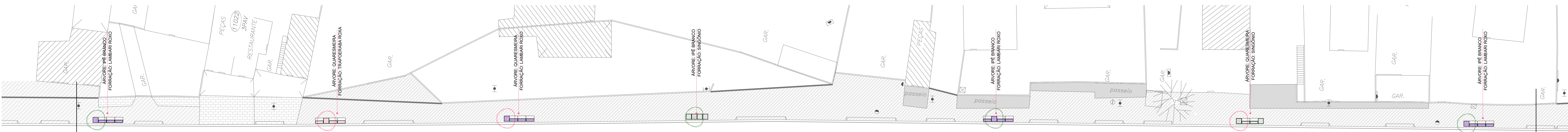
02 PAISAGISMO - TRECHO 1
ESCALA: 1:250












03 PAISAGISMO - TRECHO 2
ESCALA: 1:250

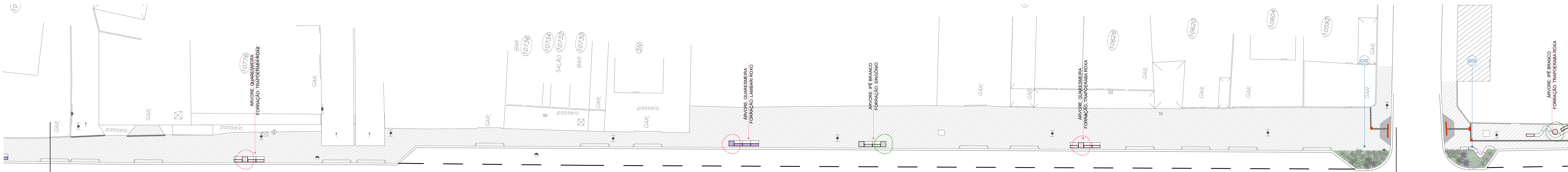
PAISAGISMO	
ARBUSTIVA	UNIDADE
COSTELA DE ADÃO (<i>Monstera deliciosa</i>)	55 un
CURCULIGO (<i>Curculigo</i>)	62 un
ÁRVORE	UNIDADE
MANACÁ-DA-SERRA (<i>Tibouchina mutabilis</i>)	6 un
QUARESMEIRA (<i>Tibouchina granulosa</i>)	20 un
IPÊ BRANCO (<i>Tabebuia roseo-alba</i>)	20 un
FORRAÇÃO	UNIDADE
SINGÔNIO (<i>Syngonium podophyllum</i>)	19,00m²
TRAPOERABA ROXA (<i>Tradescantia pallida var</i>)	30,15m²
LAMBARI ROXO (<i>Tradescantia zebrina</i>)	20,75m²
GRAMA AMENDOIM (<i>Arachis repens</i>)	87,97m²
CANTEIROS	
C01 a C17 Medidas e informações nas aplicações dos canteiros	

01 MOSCA - TRECHOS 3 E 4
ESCALA: 1:5000

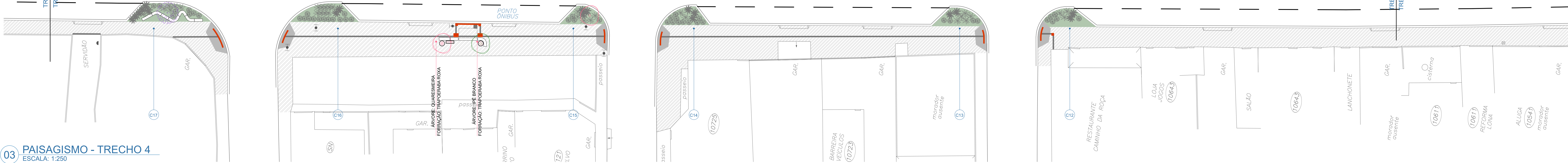


PAISAGISMO		FORRAÇÃO	
ARBUSTIVA	UNIDADE		UNIDADE
 COSTELA DE ADÃO (<i>Monstera deliciosa</i>)	55 un	 SINGÔNIO (<i>Syngonium podophyllum</i>)	19,00m²
 CURCULIGO (<i>Curculigo</i>)	62 un	 TRAPOERABA ROXA (<i>Tradescantia pallida</i> var)	30,15m²
ÁRVORE	UNIDADE	 LAMBARI ROXO (<i>Tradescantia zebrina</i>)	20,75m²
 MANACÁ-DA-SERRA (<i>Tibouchina mutabilis</i>)	6 un	 GRAMA AMENDOIM (<i>Arachis repens</i>)	87,87m²
 QUARESMEIRA (<i>Tibouchina granulosa</i>)	20 un	CANTEIROS	
 IPÊ BRANCO (<i>Tabebuia roseo-alba</i>)	20 un	C01 a C17 Medidas e informações nas ampliações dos canteiros	

02 PAISAGISMO - TRECHO 3
ESCALA: 1:250



03 PAISAGISMO - TRECHO 4
ESCALA: 1:250



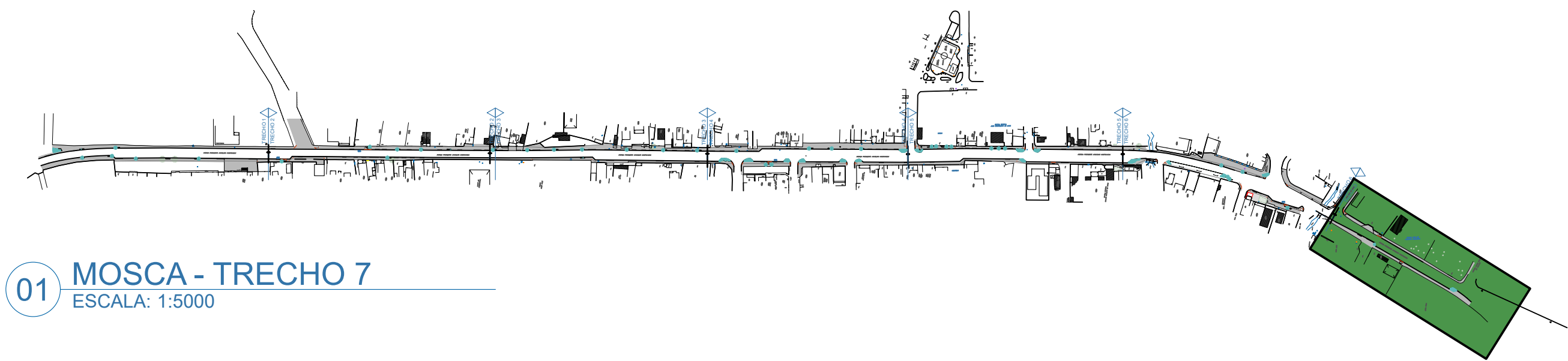


01 MOSCA - TRECHOS 5 E 6
ESCALA: 1:5000

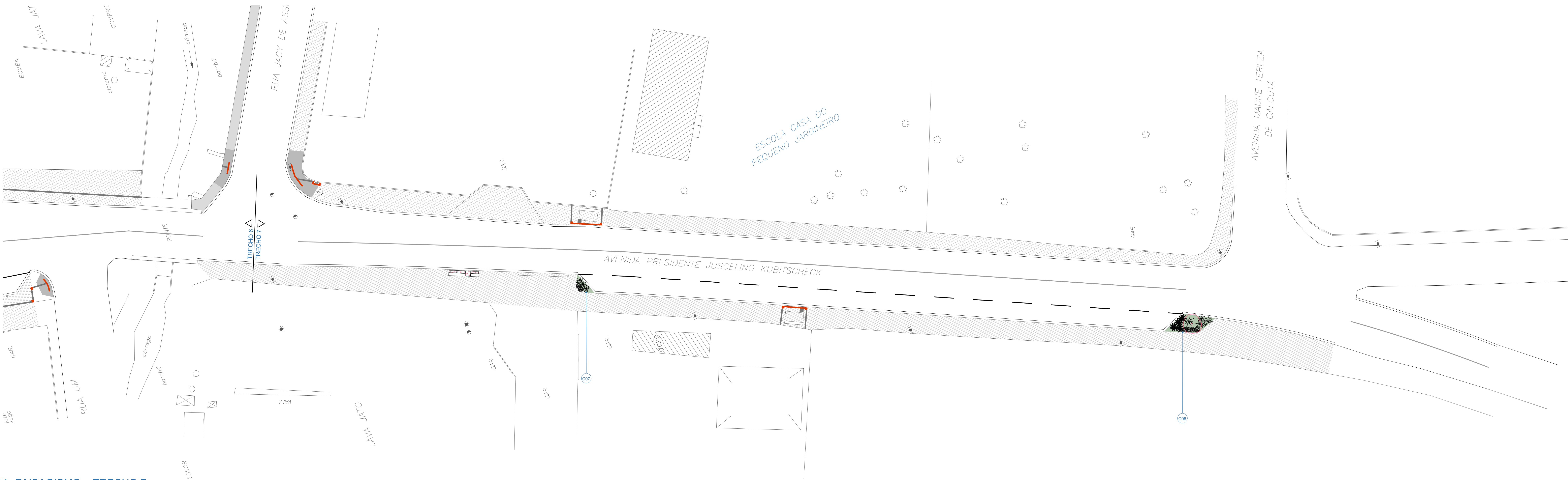
01 PAISAGISMO - TRECHO 5
ESCALA: 1:250

01 PAISAGISMO - TRECHO 6
ESCALA: 1:250









PAISAGISMO		FORRAÇÃO	
ARBUSTIVA	UNIDADE		UNIDADE
COSTELA DE ADÃO (<i>Monstera deliciosa</i>)	55 un	SINGÔNIO (<i>Syngonium podophyllum</i>)	19,00m²
CURCULIGO (<i>Curculigo</i>)	62 un	TRAÇOERABA ROXA (<i>Tradescantia pallida</i> var)	30,15m²
ÁRVORE	UNIDADE	LAMBARI ROXO (<i>Tradescantia zebrina</i>)	20,75m²
MANACÁ-DA-SERRA (<i>Tibouchina mutabilis</i>)	6 un	GRAMA AMENDOIM (<i>Arachis repens</i>)	87,97m²
QUARESMEIRA (<i>Tibouchina granulosa</i>)	20 un	CANTEIROS	
IPÊ BRANCO (<i>Tabebea roseo-alba</i>)	20 un	Medidas e informações nas ampliações dos canteiros	
		C01 a C17	




01 MOSCA - TRECHO 7
ESCALA: 1:5000

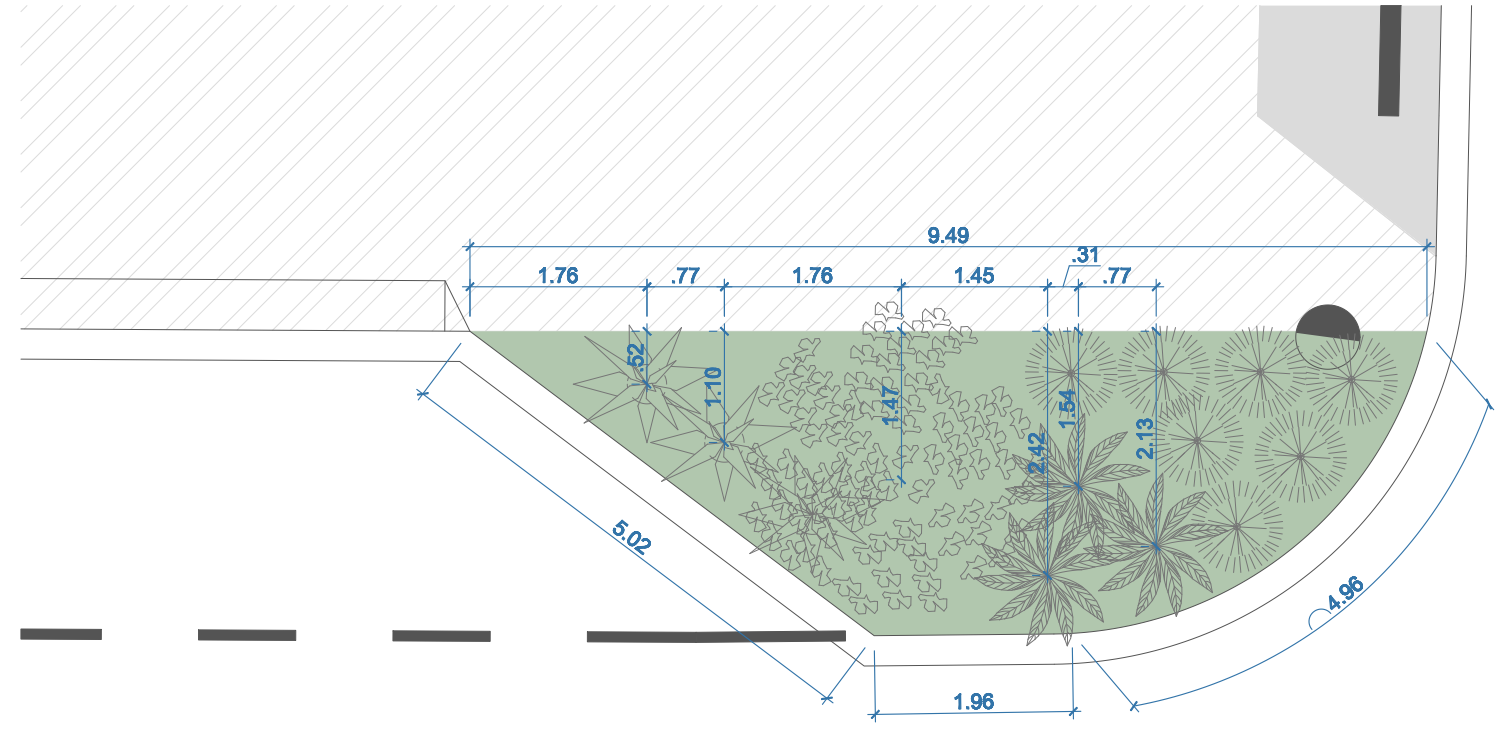


02 PAISAGISMO - TRECHO 7
ESCALA: 1:250

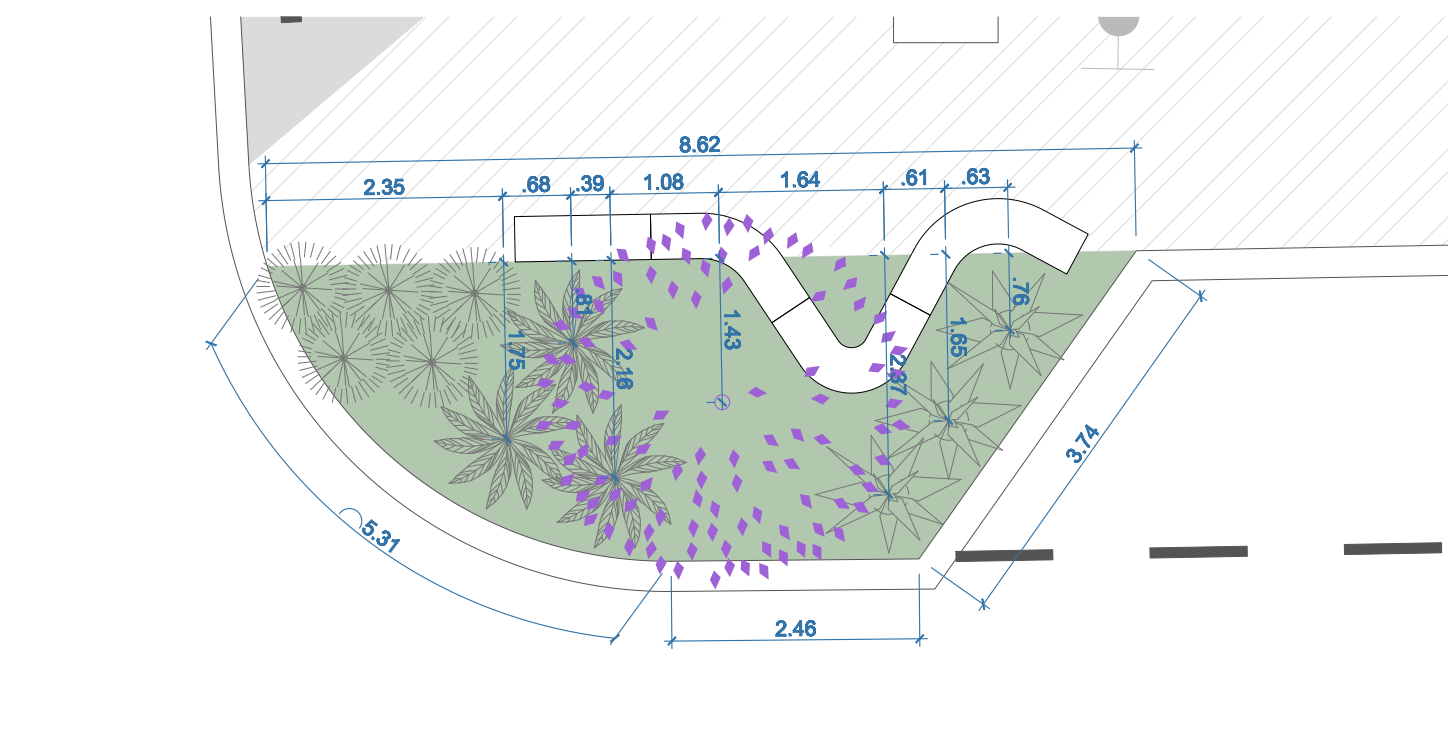
PAISAGISMO		
ARBUSTIVA	UNIDADE	
 COSTELA DE ADÃO (<i>Monstera deliciosa</i>)	55 un	
 CURCULIGO (<i>Curculigo</i>)	62 un	
ARVORE	UNIDADE	
 MANACÁ-DA-SERRA (<i>Tibouchina mutabilis</i>)	6 un	
 QUARESMEIRA (<i>Tibouchina granulosa</i>)	20 un	
 IPÊ BRANCO (<i>Tabebuia roseo-alba</i>)	20 un	
FORRAÇÃO	UNIDADE	
 SINGÔNIO (<i>Syngonium podophyllum</i>)	19,00m²	
 TRAPICERABA ROXA (<i>Tradescantia pallida var</i>)	30,15m²	
 LAMBARÍ ROXO (<i>Tradescantia zebrina</i>)	20,75m²	
 GRAMA AMENDOIM (<i>Arachis repens</i>)	87,97m²	
CANTEIROS		
C01 a C17		
Medidas e informações nas ampliações dos canteiros		



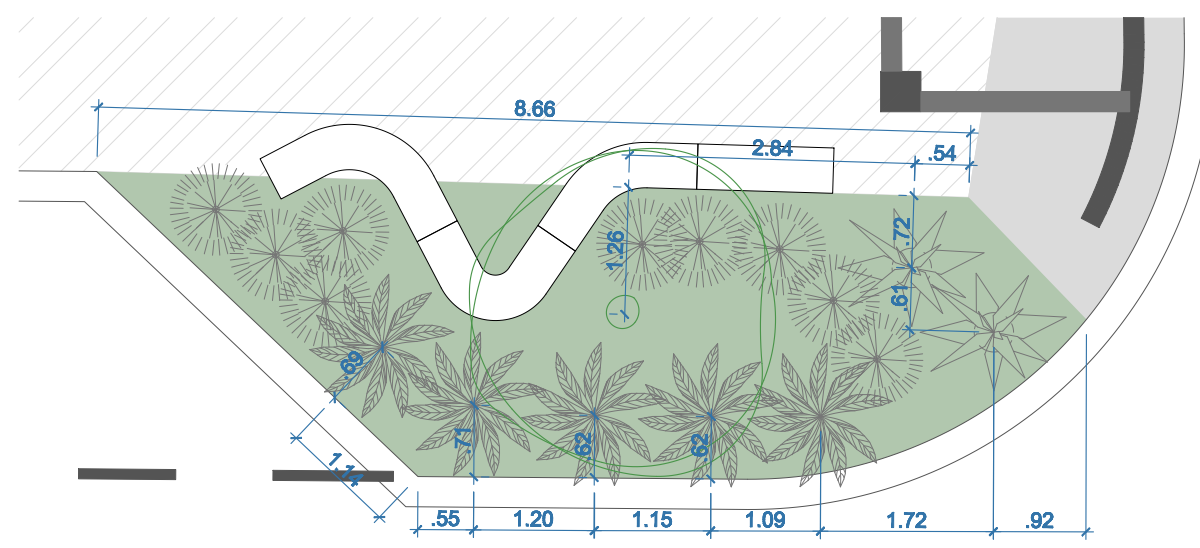
01 CANTEIRO 01
ESCALA: 1/75



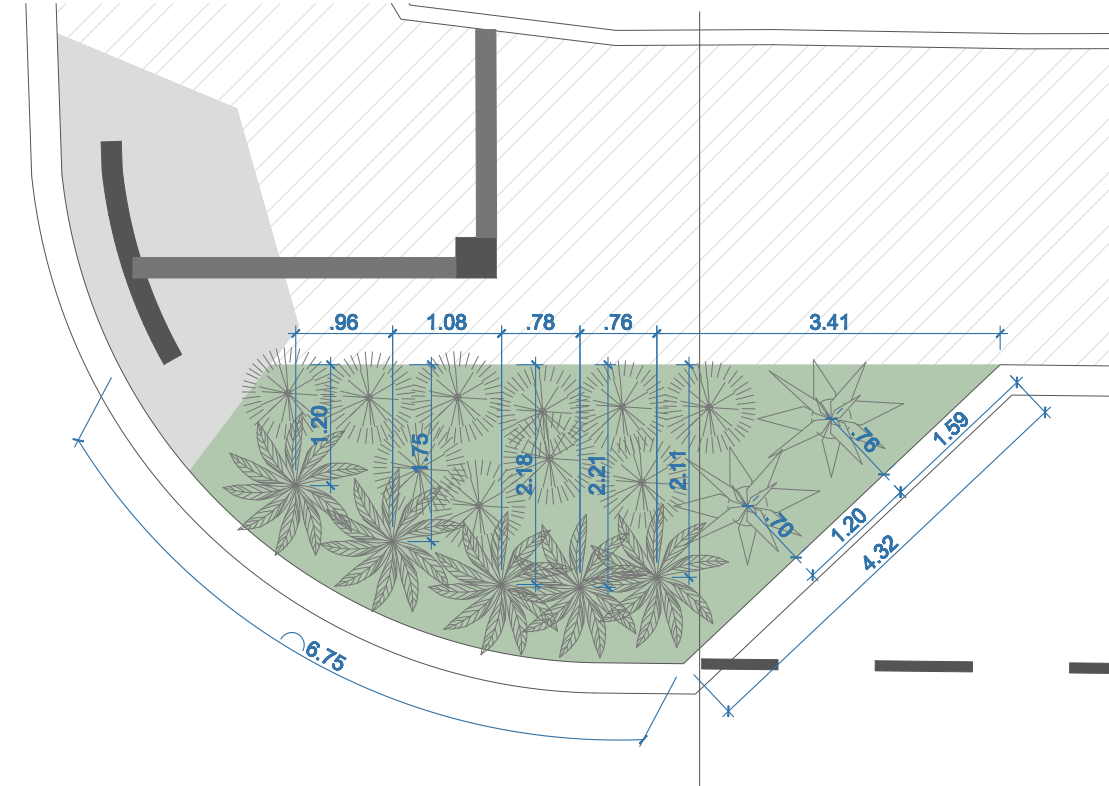
02 CANTEIRO 02
ESCALA: 1/75



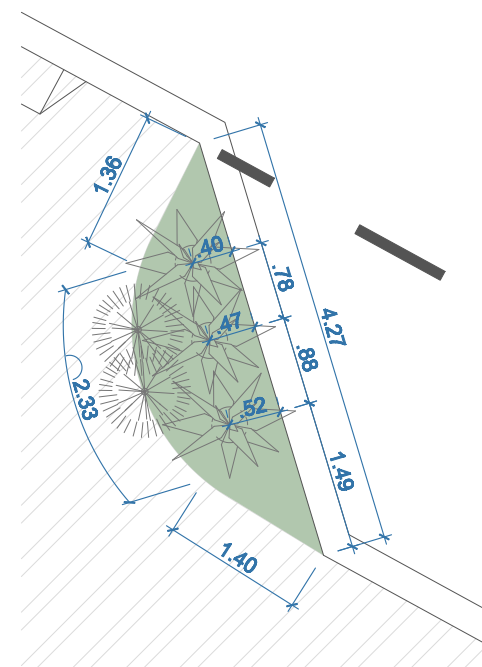
03 CANTEIRO 03
ESCALA: 1/75



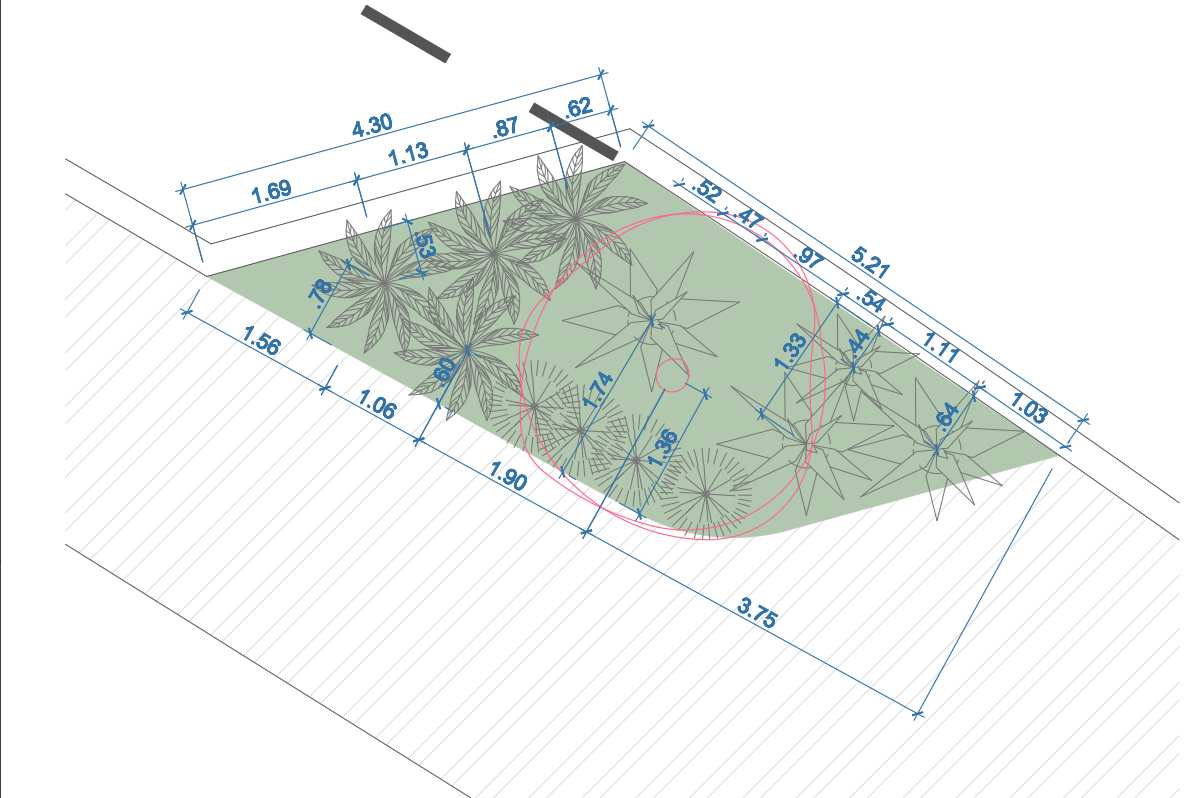
04 CANTEIRO 04
ESCALA: 1/75



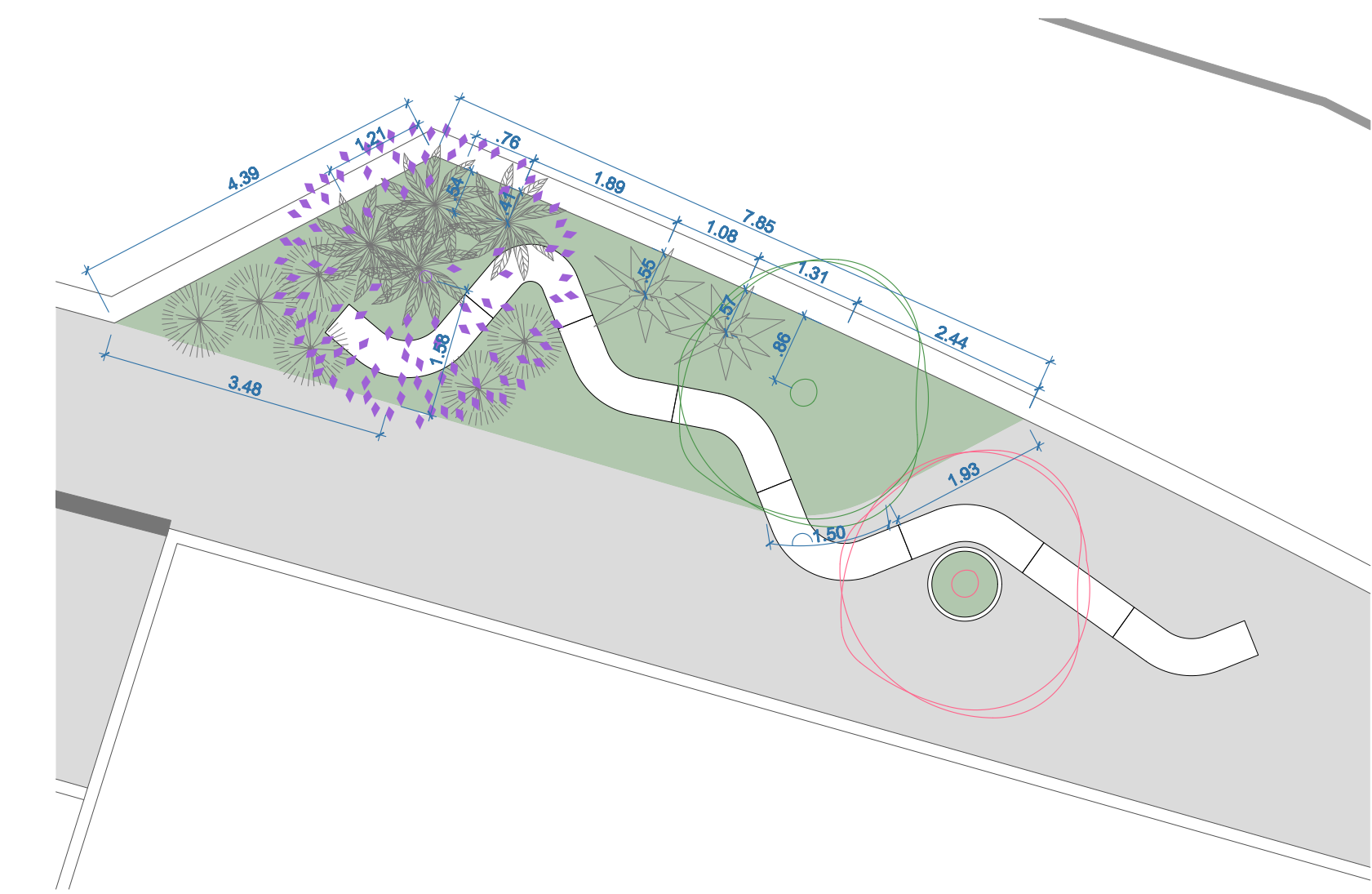
05 CANTEIRO 05
ESCALA: 1/75



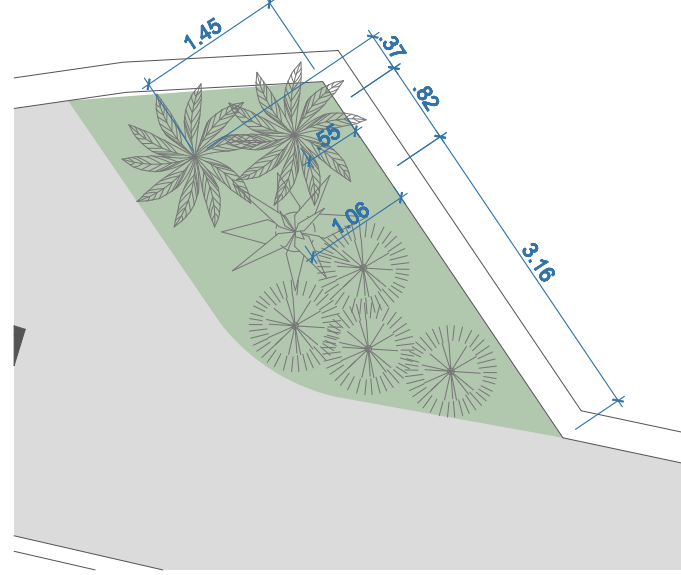
06 CANTEIRO 07
ESCALA: 1/75



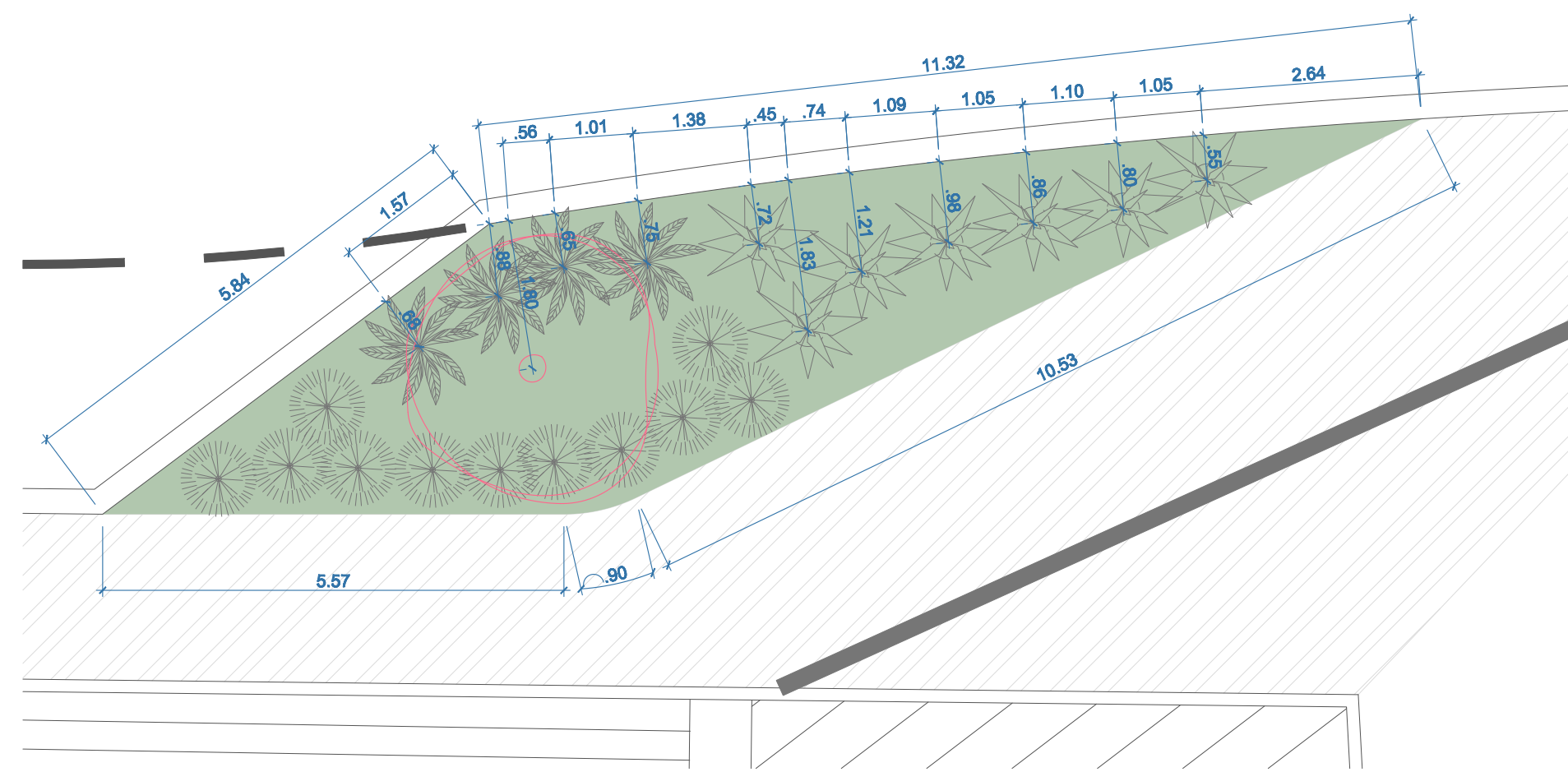
07 CANTEIRO 06
ESCALA: 1/75



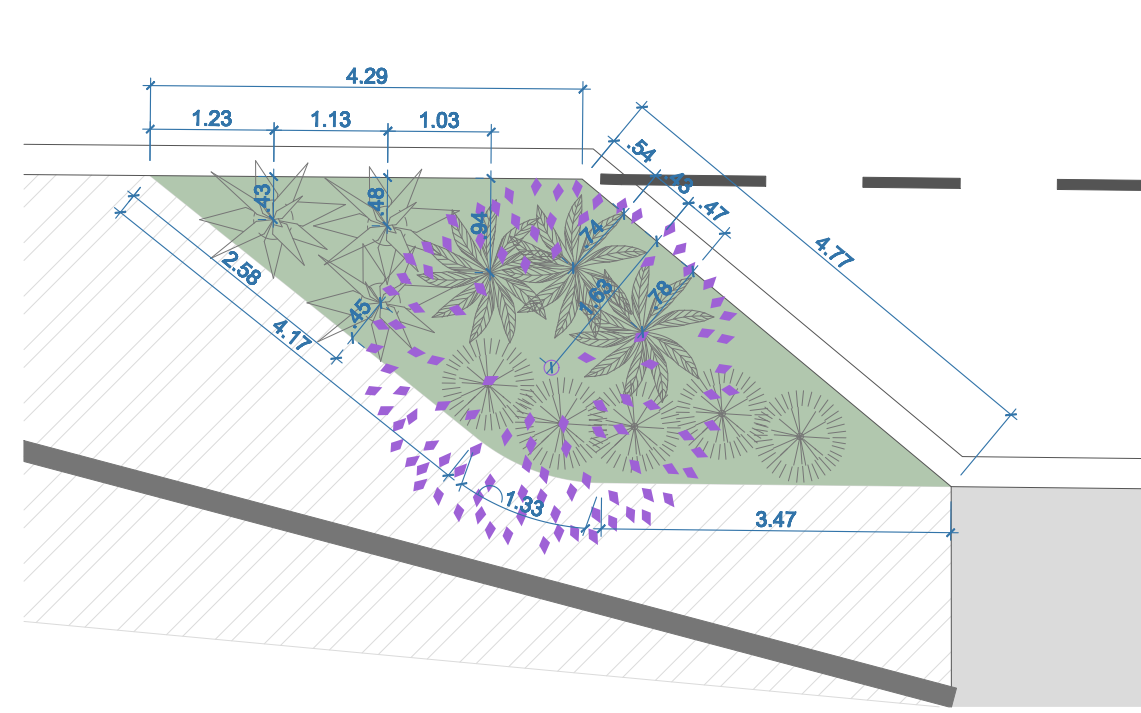
08 CANTEIRO 08
ESCALA: 1/75



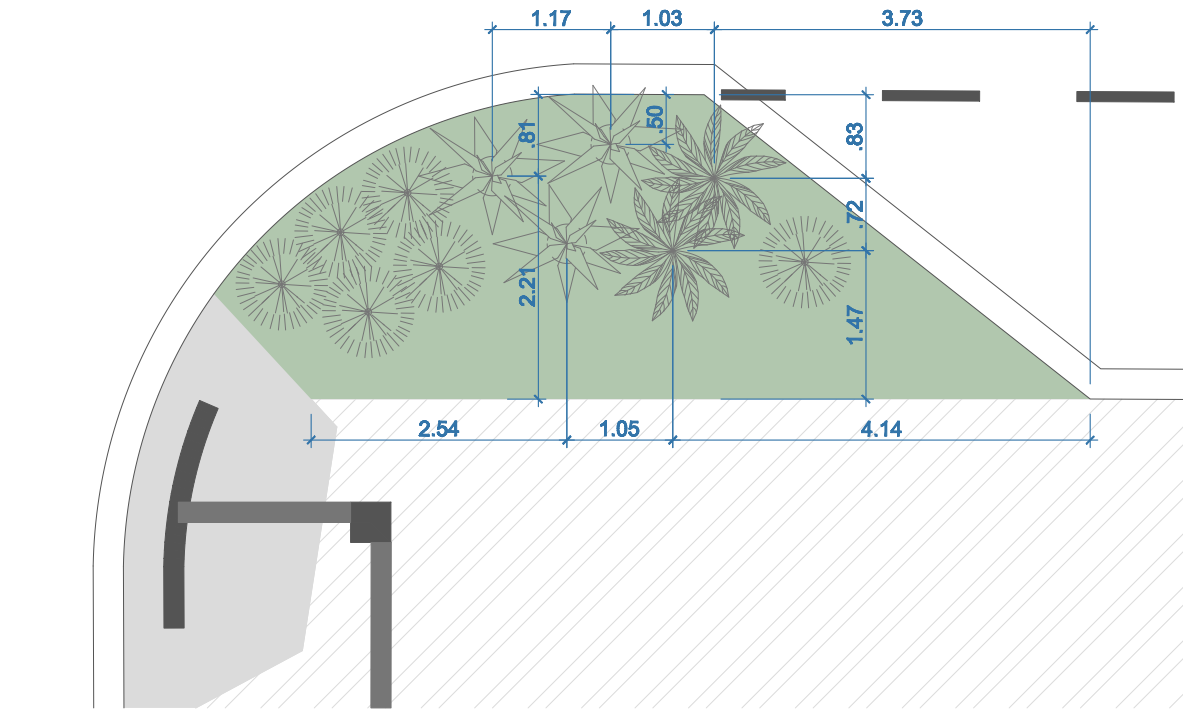
09 CANTEIRO 09
ESCALA: 1/75



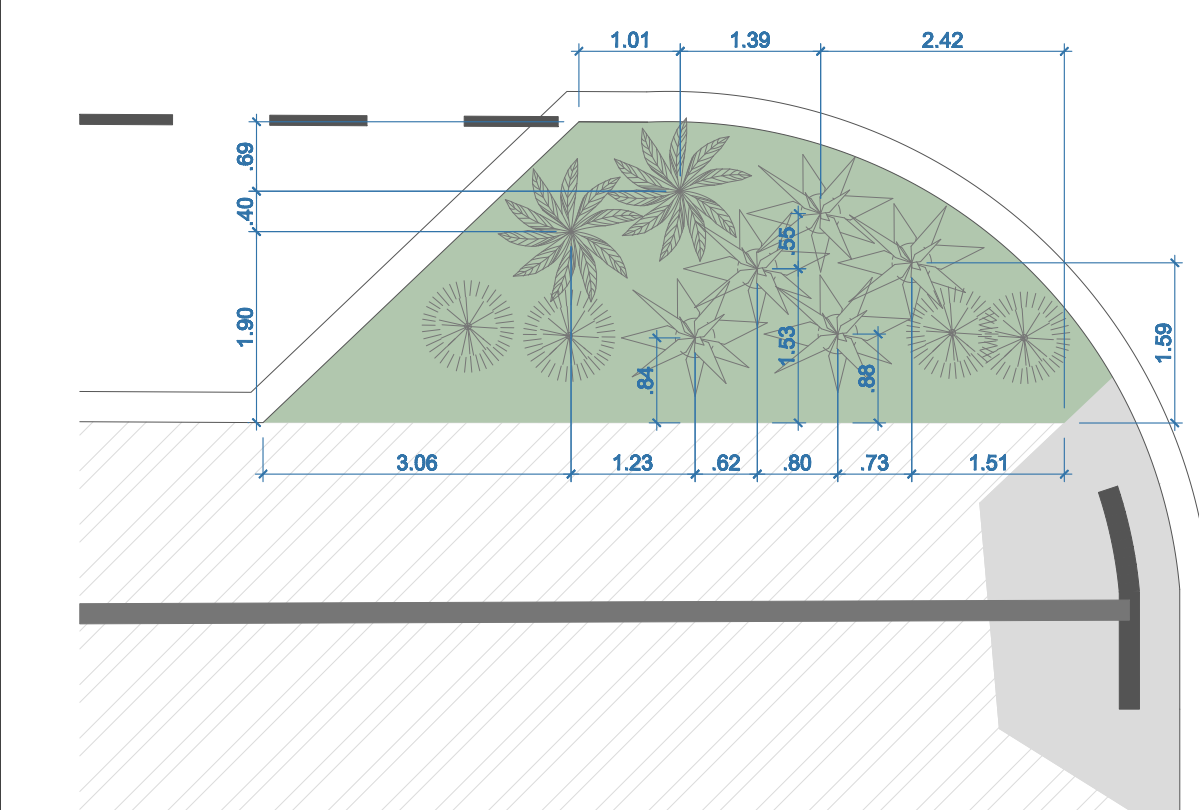
10 CANTEIRO 10
ESCALA: 1/75



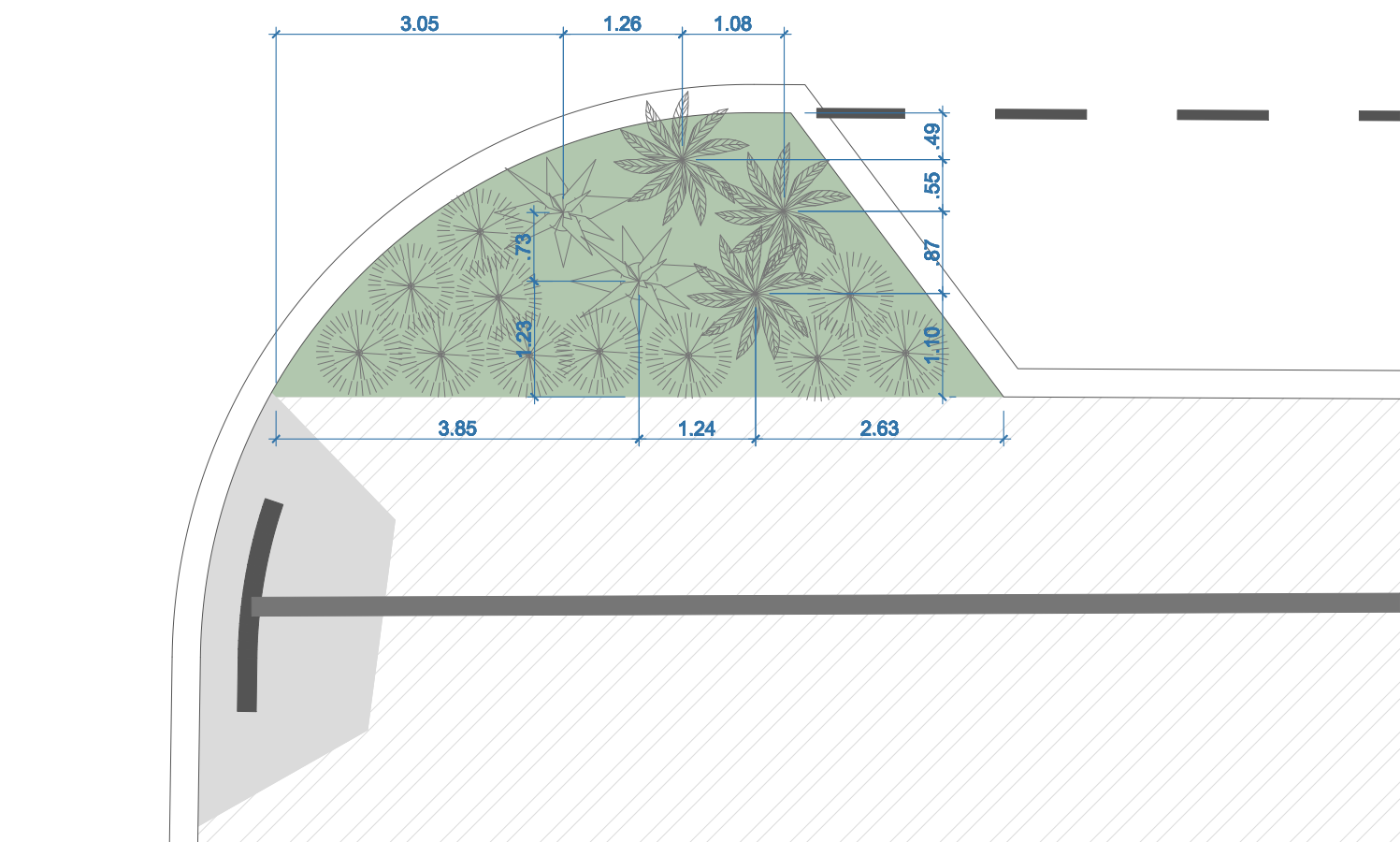
11 CANTEIRO 11
ESCALA: 1/75



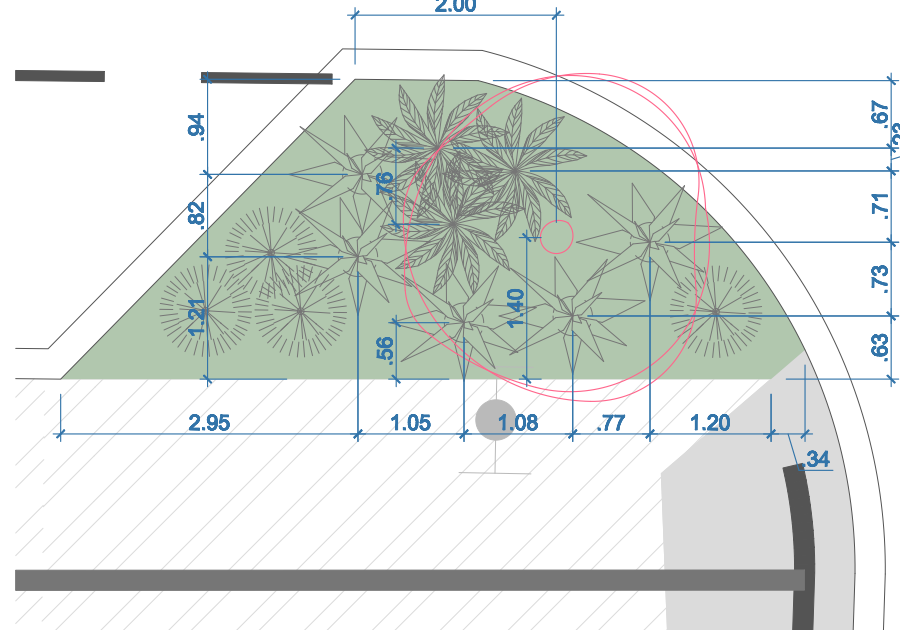
12 CANTEIRO 12
ESCALA: 1/75



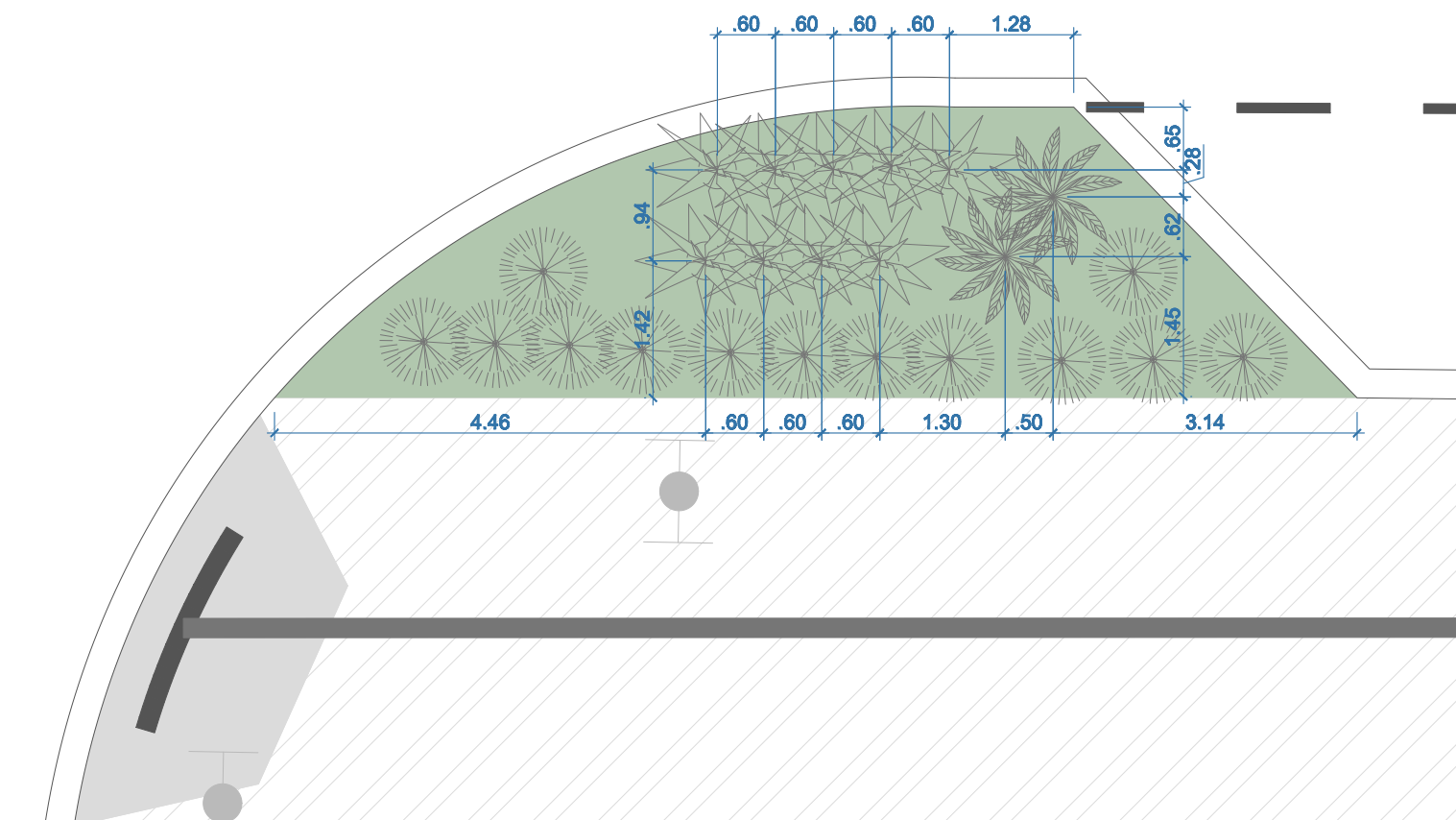
13 CANTEIRO 13
ESCALA: 1/75



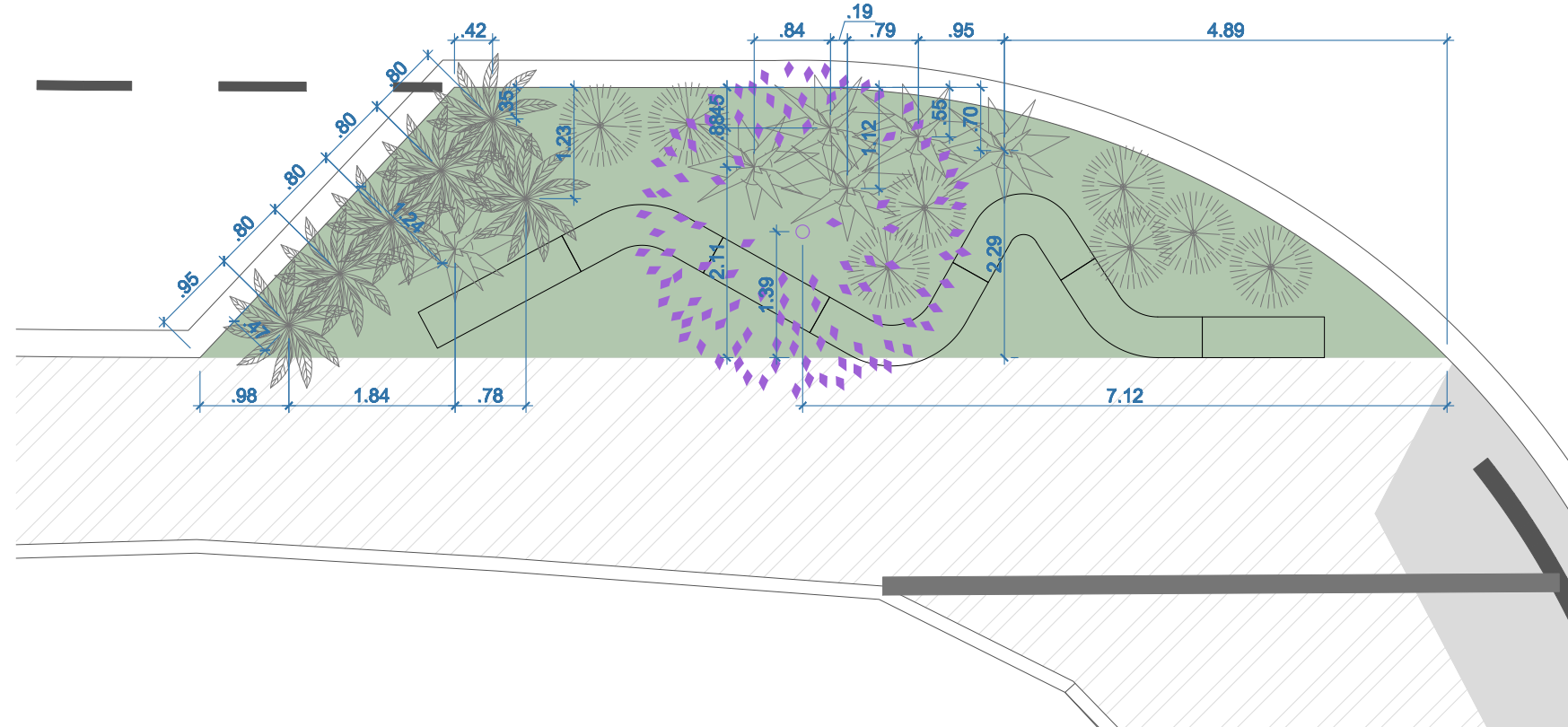
14 CANTEIRO 14
ESCALA: 1/75



15 CANTEIRO 15
ESCALA: 1/75



16 CANTEIRO 16
ESCALA: 1/75



17 CANTEIRO 17
ESCALA: 1/75

PAISAGISMO	
ARBUSTIVA	UNIDADE
COSTELA DE ADÃO (<i>Monstera deliciosa</i>)	55 un
CURCULIGO (<i>Curculigo</i>)	62 un
ÁRVORE	UNIDADE
MANACÁ-DA-SERRA (<i>Tibouchina mutabilis</i>)	6 un
QUARESMEIRA (<i>Tibouchina granulosa</i>)	20 un
IPÊ BRANCO (<i>Tabebuia roseo-alba</i>)	20 un
FORRAÇÃO	UNIDADE
SINGÔNIO (<i>Syngonium podophyllum</i>)	19,00m²
TRAÇOERABA ROXA (<i>Tradescantia pallida var.</i>)	30,15m²
LAMBARI ROXO (<i>Tradescantia zebrina</i>)	20,75m²
GRAMMA AMENDOIM (<i>Arachis repens</i>)	87,97m²
CANTEIROS	
C01 a C17	
Medidas e informações nas ampliações dos canteiros	